

ภาคผนวก ข

เอกสารบัญชีรายละเอียดทรัพย์สินต้นไม้
โครงการรถไฟฟ้าสายสีชมพูส่วนต่อขยาย
ช่วงสถานีศรีรัช-เมืองทองธานี




รายการสำรวจทรัพย์สินต้นไม้/ไม้พุ่ม โครงการส่วนต่อขยายรถไฟฟ้าสายสีชมพู ช่วงแคราย - มีนบุรี

รายการสำรวจทรัพย์สินต้นไม้/ไม้พุ่มของเมืองทองธานีในพื้นที่เมืองทองธานี

| ลำดับ | รายการ | หน่วย | LT | | | | CL | | | | RT | | | | สภาพทรัพย์สินทั้งหมด | | ขนาดทั้งหมด | | หมายเหตุ |
|--------------------------|-----------------------|-------|---------------|------------|------|------|---------------|------------|------|------|---------------|------------|------|------|----------------------|------------|-------------|-----------------|----------|
| | | | สภาพทรัพย์สิน | | ขนาด | | สภาพทรัพย์สิน | | ขนาด | | สภาพทรัพย์สิน | | ขนาด | | | | | | |
| | | | สมบูรณ์ | ไม่สมบูรณ์ | กลาง | ใหญ่ | สมบูรณ์ | ไม่สมบูรณ์ | กลาง | ใหญ่ | สมบูรณ์ | ไม่สมบูรณ์ | กลาง | ใหญ่ | สมบูรณ์ | ไม่สมบูรณ์ | กลาง | ใหญ่ | |
| ถนนแจ้งวัฒนะ-ปากเกร็ด 39 | | | | | | | | | | | | | | | | | | | |
| 1 | ต้นไม้ยืนต้น | | | | | | | | | | | | | | | | | | |
| | 1.1 ต้นอุน/ราชพฤกษ์ | ต้น | 7 | | | 7 | | | | 12 | | | 12 | 19 | | | 19 | | |
| | 1.2 ต้นปาล์มน้ำมัน | ต้น | 6 | | | 6 | 18 | | | 18 | 2 | | 2 | 26 | | | 26 | รื้อทิ้ง 25 ต้น | |
| | 1.3 ต้นปาล์มหางกระรอก | ต้น | 9 | | | 9 | 5 | | | 5 | | | | 14 | | | 14 | | |
| | 1.4 ต้นมะพร้าว | ต้น | | | | | | | | | 8 | | 8 | 8 | | | 8 | รื้อทิ้ง 8 ต้น | |
| | 1.5 ต้นไทร | ต้น | | | | | | | | | 2 | | 2 | 2 | | | 2 | รื้อทิ้ง 2 ต้น | |
| | 1.6 ต้นแจง | ต้น | | | | | | | | | 1 | | 1 | 1 | | | 1 | | |
| | 1.7 ต้นพญาสัตบรรณ | ต้น | 2 | | | 2 | | | | | 8 | | 8 | 10 | | | 10 | | |
| รวม | | | | | | | | | | | | | | 80 | | | 80 | ต้น | |
| 2 | ต้นไม้พุ่ม | | | | | | | | | | | | | | | | | | |
| | 2.1 ต้นไทรเกาหลี | ต้น | 59 | | 59 | | | | | 84 | | 84 | | 143 | | 143 | | | |
| | 2.2 ต้นเข็ม | ต้น | 144 | | 144 | | 180 | | 180 | | 50 | | 50 | | 374 | | 374 | | |
| | 2.3 ต้นราชกกุธภัณฑ์ | ต้น | 180 | | 180 | | 1404 | | 1404 | | 1514 | | 1514 | | 3098 | | 3098 | | |
| | 2.4 ต้นเฟื่องฟ้า | ต้น | 3 | | 3 | | | | | 763 | | 763 | | 766 | | 766 | | | |
| | 2.5 ต้นพุท | ต้น | | | | | | | | 3 | | 3 | | 3 | | 3 | | | |
| | 2.6 ต้นแก้ว | ต้น | 10 | | 10 | | | | | | | | | 10 | | 10 | | | |
| | 2.7 ต้นคลอเดียร์ | ต้น | | | | | | | | 2 | | 2 | | 2 | | 2 | | | |
| | 2.8 ต้นนีออน | ตร.ม. | | | | | | | | 75 | | 75 | | 75 | | 75 | | | |
| | 2.9 ต้นเทียนหยด | ตร.ม. | | | | | 1638 | | 1638 | | | | | 1638 | | 1638 | | | |
| รวม | | | | | | | | | | | | | | 6109 | | 6109 | | ต้น | |

ได้ตรวจสอบทรัพย์สินร่วมกันแล้ว


ครบถ้วนถูกต้องทุกประการ



ตัวแทน

บริษัท นอร์ทเทิร์น บางกอกโมบิลิตี้ จำกัด


ผู้ตรวจสอบ



ตัวแทน

บริษัท บางกอกแลนด์ จำกัด (มหาชน)

ผู้ตรวจสอบ




ตัวแทน

บริษัท จีเอ็ม-ไทย เอ็นจิเนียริ่ง แอนด์ คอนสตรัคชั่น จำกัด (มหาชน)

ผู้ตรวจสอบ

รายการสำรวจทรัพย์สิน โครงการส่วนต่อขยายรถไฟฟ้าสายสีชมพู ช่วงแคราย - มีนบุรี

| ลำดับ | Chianage | Station | ตำแหน่ง | รายการทรัพย์สิน ต้นไม้/ไม้พุ่ม | | | | | | | | | | | | | | | หมายเหตุ | |
|--------------------------|-----------------------|---------|-----------|---------------------------------|---------------|-------|------|--|---------------------|---------------|-------|------|---------|--------------------------------|---------------------------|---------|------|---------|---|--|
| | | | | LT(ถนนทิศทางเดินรถเมืองทองธานี) | | | | | CL(เกาะกลางถนน) | | | | | RT(ถนนทิศทางเดินรถไปแจ้งวัฒนะ) | | | | | | |
| | | | | รายละเอียดทรัพย์สิน | สภาพทรัพย์สิน | จำนวน | ขนาด | ภาพถ่าย | รายละเอียดทรัพย์สิน | สภาพทรัพย์สิน | จำนวน | ขนาด | ภาพถ่าย | รายละเอียดทรัพย์สิน | สภาพทรัพย์สิน | จำนวน | ขนาด | ภาพถ่าย | | |
| ถนนแจ้งวัฒนะ-ปากเกร็ด 39 | | | | | | | | | | | | | | | | | | | | |
| 1 | 0+662.204 - 0+682.204 | M0 | P14 - P15 | ไม้พุ่ม (ต้นไทรเกาหลี) | สมบูรณ์ | 35 | กลาง |  | | | | | | | ไม้พุ่ม (ต้นเข็ม) | สมบูรณ์ | 50 | กลาง |  | |
| | | | | ไม้พุ่ม (ต้นเข็ม) | สมบูรณ์ | 35 | กลาง |  | | | | | | | ไม้พุ่ม (ต้นไทรเกาหลี) | สมบูรณ์ | 1 | กลาง |  | |
| | | | | ไม้พุ่ม (ต้นเฟื่องฟ้า) | สมบูรณ์ | 1 | กลาง |  | | | | | | | ไม้พุ่ม (ต้นไทรเกาหลี) | สมบูรณ์ | 1 | กลาง |  | |
| | | | | ไม้พุ่ม (ต้นเฟื่องฟ้า) | สมบูรณ์ | 1 | กลาง |  | | | | | | | ไม้พุ่ม (ต้นไทรเกาหลี) | สมบูรณ์ | 1 | กลาง |  | |
| | | | | ไม้พุ่ม (ต้นเฟื่องฟ้า) | สมบูรณ์ | 1 | กลาง |  | | | | | | | ไม้พุ่ม (ต้นไทรเกาหลี) | สมบูรณ์ | 1 | กลาง |  | |
| | | | | | | | | | | | | | | | ไม้พุ่ม (ต้นไทรเกาหลี) | สมบูรณ์ | 1 | กลาง |  | |
| | | | | | | | | | | | | | | | ไม้พุ่ม (ต้นไทรเกาหลี) | สมบูรณ์ | 1 | กลาง |  | |
| | | | | | | | | | | | | | | | ไม้พุ่ม (ต้นไทรเกาหลี) | สมบูรณ์ | 1 | กลาง |  | |











รายการสำรวจทรัพย์สิน โครงการส่วนต่อขยายรถไฟสายสีชมพู ช่วงแคราย - มีนบุรี

| ลำดับ | Chianage | Station | ตำแหน่ง | รายการทรัพย์สิน ต้นไม้/ไม้พุ่ม | | | | | | | | | | | | | หมายเหตุ | | |
|--------------------------|-----------------------|---------|-----------|---------------------------------|---------------|-------|------|---------|---------------------|---------------|-------|------|---------|---------------------------------|---------------|-------|----------|------|---------|
| | | | | LT(ถนนที่สททางดินรตเมืองทอธานี) | | | | | CL(เกาะกลางถนน) | | | | | RT(ถนนที่สททางดินรตไปเจ้าวัฒนะ) | | | | | |
| | | | | รายละเอียดทรัพย์สิน | สภาพทรัพย์สิน | จำนวน | ขนาด | ภาพถ่าย | รายละเอียดทรัพย์สิน | สภาพทรัพย์สิน | จำนวน | ขนาด | ภาพถ่าย | รายละเอียดทรัพย์สิน | สภาพทรัพย์สิน | จำนวน | | ขนาด | ภาพถ่าย |
| ถนนแจ้งวัฒนะ-ปากเกร็ด 39 | | | | | | | | | | | | | | | | | | | |
| 1 (ต่อ) | 0+662.204 - 0+682.204 | M0 | P14 - P15 | | | | | | | | | | | | | | | | |
| | | | | | | | | | | | | | | | | | | | |
| | | | | | | | | | | | | | | | | | | | |
| | | | | | | | | | | | | | | | | | | | |
| | | | | | | | | | | | | | | | | | | | |
| | | | | | | | | | | | | | | | | | | | |
| | | | | | | | | | | | | | | | | | | | |
| | | | | | | | | | | | | | | | | | | | |



รายการสำรวจทรัพย์สิน โครงการส่วนต่อขยายโครงการรถไฟสายสีชมพู ช่วงแคราย - มีนบุรี

| ลำดับ | Chainage | Station | ตำแหน่ง | รายการทรัพย์สิน ต้นไม้/ไม้พุ่ม | | | | | | | | | | | | | | | หมายเหตุ | |
|--------------------------|-----------------------|---------|-----------|---------------------------------|---------------|-------|------|---------|---------------------|---------------|-------|------|---------|--------------------------------|----------------------------------|---------|------|---------|---|--|
| | | | | LT(ถนนที่ทางเดินรถเมืองทองธานี) | | | | | CL(เกาะกลางถนน) | | | | | RT(ถนนที่ทางเดินรถไปแจ้งวัฒนะ) | | | | | | |
| | | | | รายละเอียดทรัพย์สิน | สภาพทรัพย์สิน | จำนวน | ขนาด | ภาพถ่าย | รายละเอียดทรัพย์สิน | สภาพทรัพย์สิน | จำนวน | ขนาด | ภาพถ่าย | รายละเอียดทรัพย์สิน | สภาพทรัพย์สิน | จำนวน | ขนาด | ภาพถ่าย | | |
| ถนนแจ้งวัฒนะ-ปากเกร็ด 39 | | | | | | | | | | | | | | | | | | | | |
| I (ต่อ) | 0+662.204 - 0+682.204 | M0 | P14 - P15 | | | | | | | | | | | | ไม้พุ่ม (ต้นดอกเก๊กฮวย) | สมบูรณ์ | 1 | กลาง |  | |
| | | | | | | | | | | | | | | | ไม้พุ่ม (ต้นดอกเก๊กฮวย) | สมบูรณ์ | 1 | กลาง |  | |
| | | | | | | | | | | | | | | | ไม้พุ่ม (ต้นเงี้ยว) | สมบูรณ์ | 1 | กลาง |  | |
| | | | | | | | | | | | | | | | ไม้พุ่ม (ต้นทุเรียน) | สมบูรณ์ | 1 | กลาง |  | |
| | | | | | | | | | | | | | | | ไม้พุ่ม (ต้นทุเรียน) | สมบูรณ์ | 1 | กลาง |  | |
| | | | | | | | | | | | | | | | ไม้พุ่มต้น (ต้นปาล์มหน้าบ้าน) | สมบูรณ์ | 1 | ใหญ่ |  | |
| | | | | | | | | | | | | | | | ไม้พุ่มต้น (ต้นปาล์มหน้าบ้าน) | สมบูรณ์ | 1 | ใหญ่ |  | |




| ลำดับ | Chianage | Station | คันหน้่ง | รายการรั้วชนิดอื่น ต้นไม้ไม้พุ่ม | | | | | | | | | | | | หมายเหตุ | | | |
|--------------------------|-----------------------|---------|-----------|-----------------------------------|---------------|-------|------|---------|---------------------|---------------|-------|------|---------|--------------------------------|---------------|----------|-------|------|---------|
| | | | | LT(ถนนทิศทางเดินรถมีองค์ของธำม) | | | | | CL(เกาะกลางถนน) | | | | | RT(ถนนทิศทางเดินรถไปแจ้งวัดณะ) | | | | | |
| | | | | รายละเอียดทรัพย์สิน | สภาพทรัพย์สิน | จำนวน | ขนาด | ภาพถ่าย | รายละเอียดทรัพย์สิน | สภาพทรัพย์สิน | จำนวน | ขนาด | ภาพถ่าย | รายละเอียดทรัพย์สิน | สภาพทรัพย์สิน | | จำนวน | ขนาด | ภาพถ่าย |
| ถนนแจ้งวัดณะ-ปากเกร็ด 39 | | | | | | | | | | | | | | | | | | | |
| 1 (ต่อ) | 0+662.204 - 0+682.204 | M0 | P14 - P15 | ไม้พุ่ม (ต้นเข็ม) | สมบูรณ์ | 30 | กลาง | | | | | | | | | | | | |
| 2 | 0+682.204 - 0+702.204 | M0 | P15 - P16 | ไม้พุ่ม (ต้นไทรเกาหลี) | สมบูรณ์ | 7 | กลาง | | | | | | | ไม้พุ่มต้น (ต้นไทร) | สมบูรณ์ | 1 | ใหญ่ | | |
| | | | | ไม้พุ่ม (ต้นไทรเกาหลี) | สมบูรณ์ | 7 | กลาง | | | | | | | ไม้พุ่มต้น (ต้นไทร) | สมบูรณ์ | 1 | ใหญ่ | | |
| | | | | ไม้พุ่ม (ต้นไทรเกาหลี) | สมบูรณ์ | 7 | กลาง | | | | | | | | | | | | |
| | | | | ไม้พุ่มต้น (ต้นปาล์มทางกระบอก) | สมบูรณ์ | 1 | ใหญ่ | | | | | | | | | | | | |
| | | | | ไม้พุ่ม (ต้นเข็ม) | สมบูรณ์ | 1 | กลาง | | | | | | | | | | | | |
| | | | | ไม้พุ่มต้น (ต้นปาล์มทางกระบอก) | สมบูรณ์ | 1 | ใหญ่ | | | | | | | | | | | | |
| | | | | ไม้พุ่ม (ต้นเข็ม) | สมบูรณ์ | 1 | กลาง | | | | | | | | | | | | |




รายการสำรวจทรัพย์สิน โครงการส่วนต่อขยายโครงการรถไฟฟ้าสายสีชมพู ช่วงแคราย - มีนบุรี

| ลำดับ | Chainage | Station | ตำแหน่ง | รายการทรัพย์สิน ต้นไม้ไม้พุ่ม | | | | | | | | | | | | | | หมายเหตุ | |
|--------------------------|-----------------------|---------|-----------|---|---------------|-------|------|---|---------------------|---------------|-------|------|---------|--------------------------------|---------------|-------|------|----------|---------|
| | | | | LT(ถนนที่ทางเดินรถสาธารณะ) | | | | | CL(เกาะกลางถนน) | | | | | RT(ถนนที่ทางเดินรถไปแจ้งวัดนะ) | | | | | |
| | | | | รายละเอียดทรัพย์สิน | สภาพทรัพย์สิน | จำนวน | ขนาด | ภาพถ่าย | รายละเอียดทรัพย์สิน | สภาพทรัพย์สิน | จำนวน | ขนาด | ภาพถ่าย | รายละเอียดทรัพย์สิน | สภาพทรัพย์สิน | จำนวน | ขนาด | | ภาพถ่าย |
| ถนนแจ้งวัดนะ-ปากเกร็ด 39 | | | | | | | | | | | | | | | | | | | |
| 3 | 0+702.204 - 0+722.204 | M0 | P16 - P17 | ไม้พุ่ม (ต้นเข็ม) | สมบูรณ์ | 1 | กลาง |  | | | | | | | | | | | |
| | | | | ไม้ยืนต้น (ต้นปาล์มทางระลอก) | สมบูรณ์ | 1 | ใหญ่ |  | | | | | | | | | | | |
| | | | | ไม้พุ่ม (ต้นเข็ม) | สมบูรณ์ | 1 | กลาง |  | | | | | | | | | | | |
| | | | | ไม้พุ่ม (ต้นเข็ม) | สมบูรณ์ | 1 | กลาง |  | | | | | | | | | | | |
| | | | | ไม้พุ่ม (ต้นดอกเก๊กฮวย) | สมบูรณ์ | 150 | กลาง |  | | | | | | | | | | | |
| | | | | ไม้ยืนต้น (ต้นปาล์มทางระลอก) | สมบูรณ์ | 1 | ใหญ่ |  | | | | | | | | | | | |
| | | | | ไม้ยืนต้น (ต้นปาล์มน้ำฝน) หมายเหตุ : รื้อทิ้ง | สมบูรณ์ | 1 | ใหญ่ |  | | | | | | | | | | | |
| 4 | 0+722.204 - 0+747.204 | M0 | P17 - P18 | ไม้ยืนต้น (ต้นปาล์มน้ำฝน) หมายเหตุ : รื้อทิ้ง | สมบูรณ์ | 1 | ใหญ่ |  | | | | | | | | | | | |









รายการสำรวจทรัพย์สิน โครงการส่วนต่อขยายโครงการรถไฟฟ้าสายสีชมพู ช่วงแคราย - มีนบุรี

| ลำดับ | Chlange | Station | ตำแหน่ง | รายการทรัพย์สิน ต้นไม้ไม้กลุ่ม | | | | | | | | | | | | | | | หมายเหตุ |
|--------------------------|-----------------------|---------|-----------|---|---------------|-------|------|---|---------------------|---------------|-------|------|---------|------------------------------------|---------------|-------|------|---------|----------|
| | | | | LT(ถนนทิศทางการเดินทางเมืองทองธานี) | | | | | CL(เกาะกลางถนน) | | | | | RT(ถนนทิศทางการเดินทางไปแจ้งวัฒนะ) | | | | | |
| | | | | รายละเอียดทรัพย์สิน | สภาพทรัพย์สิน | จำนวน | ขนาด | ภาพถ่าย | รายละเอียดทรัพย์สิน | สภาพทรัพย์สิน | จำนวน | ขนาด | ภาพถ่าย | รายละเอียดทรัพย์สิน | สภาพทรัพย์สิน | จำนวน | ขนาด | ภาพถ่าย | |
| ถนนแจ้งวัฒนะ-ปากเกร็ด 39 | | | | | | | | | | | | | | | | | | | |
| 4 (ต่อ) | 0+722.204 - 0+747.204 | M0 | P17 - P18 | ไม้พุ่ม (ต้นเข็ม) | สมบูรณ์ | 1 | กลาง |  | | | | | | | | | | | |
| | | | | ไม้ยืนต้น (ต้นป่าสักทางกระบอก) | สมบูรณ์ | 1 | ใหญ่ |  | | | | | | | | | | | |
| | | | | ไม้ยืนต้น (ต้นป่าสักน้ำมัน) หมายเหตุ : รื้อทิ้ง | สมบูรณ์ | 1 | ใหญ่ |  | | | | | | | | | | | |
| | | | | ไม้พุ่ม (ต้นเข็ม) | สมบูรณ์ | 1 | กลาง |  | | | | | | | | | | | |
| | | | | ไม้ยืนต้น (ต้นป่าสักทางกระบอก) | สมบูรณ์ | 1 | ใหญ่ |  | | | | | | | | | | | |
| | | | | ไม้ยืนต้น (ต้นป่าสักน้ำมัน) หมายเหตุ : รื้อทิ้ง | สมบูรณ์ | 1 | ใหญ่ |  | | | | | | | | | | | |
| | | | | ไม้พุ่ม (ต้นเข็ม) | สมบูรณ์ | 1 | กลาง |  | | | | | | | | | | | |
| | | | | ไม้ยืนต้น (ต้นป่าสักทางกระบอก) | สมบูรณ์ | 1 | ใหญ่ |  | | | | | | | | | | | |
| | | | | | | | | | | | | | | | | | | | |












รายการสำรวจทรัพย์สิน โครงการส่วนต่อขยายโครงการรถไฟฟ้าสายสีชมพู ช่วงแคราย - มีนบุรี

| ลำดับ | Chianage | Station | ตำแหน่ง | รายการทรัพย์สิน ต้นไม้/ไม้พุ่ม | | | | | | | | | | | | | | | หมายเหตุ | |
|--------------------------|-----------------------|---------|-----------|----------------------------------|---------------|-------|------|---|---------------------|---------------|-------|------|---------|---------------------------------|---------------------------|---------|------|---|---|--|
| | | | | LT(ถนนพิกทางดินร่วนเมืองทองธานี) | | | | | CL(เกาะกลางถนน) | | | | | RT(ถนนพิกทางดินร่วนไปแจ้งวัฒนะ) | | | | | | |
| | | | | รายละเอียดทรัพย์สิน | สภาพทรัพย์สิน | จำนวน | ขนาด | ภาพถ่าย | รายละเอียดทรัพย์สิน | สภาพทรัพย์สิน | จำนวน | ขนาด | ภาพถ่าย | รายละเอียดทรัพย์สิน | สภาพทรัพย์สิน | จำนวน | ขนาด | ภาพถ่าย | | |
| ถนนแจ้งวัฒนะ-ปากเกร็ด 39 | | | | | | | | | | | | | | | | | | | | |
| 4 (ต่อ) | 0+722.204 - 0+747.204 | M0 | P17 - P18 | ไม้ยืนต้น (ต้นปาล์มหน้า) | สมบูรณ์ | 1 | ใหญ่ |  | | | | | | | | | | | | |
| | | | | หมายเหตุ : รื้อทิ้ง | | | | | | | | | | | | | | | | |
| | | | | ไม้ยืนต้น (ต้นปาล์มหางกระรอก) | สมบูรณ์ | 1 | ใหญ่ |  | | | | | | | | | | | | |
| | | | | ไม้พุ่ม (ต้นเข็ม) | สมบูรณ์ | 1 | กลาง |  | | | | | | | | | | | | |
| | | | | ไม้ยืนต้น (ต้นปาล์มหน้า) | สมบูรณ์ | 1 | ใหญ่ |  | | | | | | | | | | | | |
| | | | | หมายเหตุ : รื้อทิ้ง | | | | | | | | | | | | | | | | |
| | | | | ไม้พุ่ม (ต้นเข็ม) | สมบูรณ์ | 1 | กลาง |  | | | | | | | | | | | | |
| | | | | ไม้ยืนต้น (ต้นปาล์มหางกระรอก) | สมบูรณ์ | 1 | ใหญ่ |  | | | | | | | | | | | | |
| 5 | 0+747.204 - 0+772.204 | M0 | P18 - P19 | ไม้พุ่ม (ต้นแก้ว) | สมบูรณ์ | 10 | กลาง |  | | | | | | | ไม้ยืนต้น (ต้นมะพร้าว) | สมบูรณ์ | 1 | ใหญ่ |  | |
| | | | | | | | | | | | | | | | หมายเหตุ : รื้อทิ้ง | | | | | |
| | | | | | | | | | | | | | | ไม้ยืนต้น (ต้นมะพร้าว) | สมบูรณ์ | 1 | ใหญ่ |  | | |
| | | | | | | | | | | | | | | หมายเหตุ : รื้อทิ้ง | | | | | | |




รายการสำรวจทรัพย์สิน โครงการส่วนต่อขยายโครงการรถไฟฟ้าสายสีชมพู ช่วงแคราย - มีนบุรี

| ลำดับ | Chltanage | Station | ตำแหน่ง | รายการทรัพย์สิน ต้นไม้/ไม้พุ่ม | | | | | | | | | | | | | | | หมายเหตุ |
|--------------------------|-----------------------|---------|-----------|-----------------------------------|---------------|-------|------|---------|-------------------------------|---------------|-------|------|---|----------------------------------|---------------|-------|------|---|----------|
| | | | | LT(ถนนศึกษาทางเดินรถเมืองทองธานี) | | | | | CL(เกาะกลางถนน) | | | | | RT(ถนนศึกษาทางเดินรถไปแจ้งวัฒนะ) | | | | | |
| | | | | รายละเอียดทรัพย์สิน | สภาพทรัพย์สิน | จำนวน | ขนาด | ภาพถ่าย | รายละเอียดทรัพย์สิน | สภาพทรัพย์สิน | จำนวน | ขนาด | ภาพถ่าย | รายละเอียดทรัพย์สิน | สภาพทรัพย์สิน | จำนวน | ขนาด | ภาพถ่าย | |
| ถนนแจ้งวัฒนะ-ปากเกร็ด 39 | | | | | | | | | | | | | | | | | | | |
| 5 (ต่อ) | 0+747.204 - 0+772.204 | M0 | P18 - P19 | | | | | | | | | | | ไม้ยืนต้น (ต้นมะพร้าว) | สมบูรณ์ | 1 | ใหญ่ |  | |
| | | | | | | | | | | | | | | ไม้ยืนต้น (ต้นมะพร้าว) | สมบูรณ์ | 1 | ใหญ่ |  | |
| | | | | | | | | | | | | | | ไม้ยืนต้น (ต้นมะพร้าว) | สมบูรณ์ | 1 | ใหญ่ |  | |
| | | | | | | | | | | | | | | ไม้ยืนต้น (ต้นมะพร้าว) | สมบูรณ์ | 1 | ใหญ่ |  | |
| | | | | | | | | | | | | | | ไม้ยืนต้น (ต้นมะพร้าว) | สมบูรณ์ | 1 | ใหญ่ |  | |
| | | | | | | | | | | | | | | ไม้ยืนต้น (ต้นมะพร้าว) | สมบูรณ์ | 1 | ใหญ่ |  | |
| 6 | 0+822.204 - 0+851.899 | M0 | P21 - P22 | | | | | | ไม้ยืนต้น (ต้นปาล์มน้ำมัน) | สมบูรณ์ | 1 | ใหญ่ |  | | | | | | |
| | | | | | | | | | ไม้ยืนต้น (ต้นปาล์มน้ำมัน) | สมบูรณ์ | 1 | ใหญ่ |  | | | | | | |



รายการสำรวจทรัพย์สิน โครงการส่วนต่อขยายโครงการรถไฟฟ้ามหานคร สายสีชมพู ช่วงแคราย - มีนบุรี

| ลำดับ | Chianage | Station | ตำแหน่ง | รายการทรัพย์สิน ต้นไม้ไม่พุ่ม | | | | | | | | | | | | | | | หมายเหตุ |
|--------------------------|-----------------------|---------|-----------|---------------------------------|---------------|-------|------|---------|---|---------------|-------|------|---|--------------------------------|---------------|-------|------|---------|----------|
| | | | | LT(ถนนที่ทางเดินรถเมืองทองธานี) | | | | | CL(เกาะกลางถนน) | | | | | RT(ถนนที่ทางเดินรถไปแจ้งวัฒนะ) | | | | | |
| | | | | รายละเอียดทรัพย์สิน | สภาพทรัพย์สิน | จำนวน | ขนาด | ภาพถ่าย | รายละเอียดทรัพย์สิน | สภาพทรัพย์สิน | จำนวน | ขนาด | ภาพถ่าย | รายละเอียดทรัพย์สิน | สภาพทรัพย์สิน | จำนวน | ขนาด | ภาพถ่าย | |
| ถนนแจ้งวัฒนะ-ปากเกร็ด 39 | | | | | | | | | | | | | | | | | | | |
| 7 | 0+851.899 - 0+881.594 | M0 | P22 - P23 | | | | | | ไม้ยืนต้น (ต้นปาล์มน้ำมน) หมายเหตุ : รื้อทิ้ง | สมบูรณ์ | 1 | ใหญ่ |  | | | | | | |
| | | | | | | | | | ไม้ยืนต้น (ต้นปาล์มน้ำมน) หมายเหตุ : รื้อทิ้ง | สมบูรณ์ | 1 | ใหญ่ |  | | | | | | |
| | | | | | | | | | ไม้ยืนต้น (ต้นปาล์มน้ำมน) หมายเหตุ : รื้อทิ้ง | สมบูรณ์ | 1 | ใหญ่ |  | | | | | | |
| | | | | | | | | | ไม้ยืนต้น (ต้นปาล์มน้ำมน) หมายเหตุ : รื้อทิ้ง | สมบูรณ์ | 1 | ใหญ่ |  | | | | | | |
| | | | | | | | | | ไม้ยืนต้น (ต้นปาล์มน้ำมน) หมายเหตุ : รื้อทิ้ง | สมบูรณ์ | 1 | ใหญ่ |  | | | | | | |
| 8 | 0+881.594 - 0+911.290 | M0 | P23 - P24 | | | | | | ไม้ยืนต้น (ต้นปาล์มน้ำมน) หมายเหตุ : รื้อทิ้ง | สมบูรณ์ | 1 | ใหญ่ |  | | | | | | |
| 9 | 0+911.290 - 0+940.983 | M0 | P24 - P25 | | | | | | ไม้ยืนต้น (ต้นปาล์มน้ำมน) หมายเหตุ : รื้อทิ้ง | สมบูรณ์ | 1 | ใหญ่ |  | | | | | | |
| | | | | | | | | | ไม้ยืนต้น (ต้นปาล์มน้ำมน) หมายเหตุ : รื้อทิ้ง | สมบูรณ์ | 1 | ใหญ่ |  | | | | | | |


รายการสำรวจทรัพย์สิน โครงการส่วนต่อขยายโครงการรถไฟฟ้ามหานคร สายสีชมพู ช่วงแคราย - มีนบุรี

| ลำดับ | Chianage | Station | ตำแหน่ง | รายการทรัพย์สิน ต้นไม้ไม่พุ่ม | | | | | | | | | | | | | | | หมายเหตุ |
|--------------------------|-----------------------|---------|-----------|------------------------------------|---------------|-------|------|---------|--|---------------|-------|------|---|--------------------------------|---------------|-------|------|---------|----------|
| | | | | LT(ถนนที่ตัดทางเดินรถเมืองทองธานี) | | | | | CL(เกาะกลางถนน) | | | | | RT(ถนนตัดทางเดินรถไปแจ้งวัฒนะ) | | | | | |
| | | | | รายละเอียดทรัพย์สิน | สภาพทรัพย์สิน | จำนวน | ขนาด | ภาพถ่าย | รายละเอียดทรัพย์สิน | สภาพทรัพย์สิน | จำนวน | ขนาด | ภาพถ่าย | รายละเอียดทรัพย์สิน | สภาพทรัพย์สิน | จำนวน | ขนาด | ภาพถ่าย | |
| ถนนแจ้งวัฒนะ-ปากเกร็ด 39 | | | | | | | | | | | | | | | | | | | |
| 9 (ต่อ) | 0+911.290 - 0+940.985 | M0 | P24 - P25 | | | | | | ไม้ยืนต้น (ต้นปาล์มน้ำมัน) หมายเหตุ : รื้อทิ้ง | สมบูรณ์ | 1 | ใหญ่ |  | | | | | | |
| 10 | 0+940.985 - 0+970.985 | M0 | P25 - P26 | | | | | | ไม้ยืนต้น (ต้นปาล์มน้ำมัน) หมายเหตุ : รื้อทิ้ง | สมบูรณ์ | 1 | ใหญ่ |  | | | | | | |
| | | | | | | | | | ไม้ยืนต้น (ต้นปาล์มน้ำมัน) หมายเหตุ : รื้อทิ้ง | สมบูรณ์ | 1 | ใหญ่ |  | | | | | | |
| 11 | 0+970.985 - 1+000.985 | M0 | P26 - P27 | | | | | | ไม้ยืนต้น (ต้นปาล์มน้ำมัน) หมายเหตุ : รื้อทิ้ง | สมบูรณ์ | 1 | ใหญ่ |  | | | | | | |
| | | | | | | | | | ไม้ยืนต้น (ต้นปาล์มน้ำมัน) หมายเหตุ : รื้อทิ้ง | สมบูรณ์ | 1 | ใหญ่ |  | | | | | | |
| | | | | | | | | | ไม้ยืนต้น (ต้นปาล์มน้ำมัน) หมายเหตุ : รื้อทิ้ง | สมบูรณ์ | 1 | ใหญ่ |  | | | | | | |
| 12 | 1+000.985 - 1+030.985 | M0 | P27 - P28 | | | | | | ไม้ยืนต้น (ต้นปาล์มน้ำมัน) หมายเหตุ : รื้อทิ้ง | สมบูรณ์ | 1 | ใหญ่ |  | | | | | | |
| | | | | | | | | | ไม้ยืนต้น (ต้นปาล์มน้ำมัน) หมายเหตุ : รื้อทิ้ง | สมบูรณ์ | 1 | ใหญ่ |  | | | | | | |




รายการสำรวจทรัพย์สิน โครงการส่วนต่อขยายโครงการรถไฟฟ้าสายสีชมพู ช่วงแคราย - มีนบุรี

| ลำดับ | Chianage | Station | ตำแหน่ง | รายการทรัพย์สิน ต้นไม้ไม้พุ่ม | | | | | | | | | | | | หมายเหตุ | | | |
|--------------------------|-----------------------|---------|-----------|-------------------------------|---------------|-------|------|---|---------------------|---------------|-------|------|---------|----------------------------------|---------------|----------|-------|---|---------|
| | | | | LT(ถนนที่ทางเดินรถเมืองธานี) | | | | | CL(เกาะกลางถนน) | | | | | RT(ถนนที่ทางเดินรถไป(แจ้งวัฒนะ)) | | | | | |
| | | | | รายละเอียดทรัพย์สิน | สภาพทรัพย์สิน | จำนวน | ขนาด | ภาพถ่าย | รายละเอียดทรัพย์สิน | สภาพทรัพย์สิน | จำนวน | ขนาด | ภาพถ่าย | รายละเอียดทรัพย์สิน | สภาพทรัพย์สิน | | จำนวน | ขนาด | ภาพถ่าย |
| ถนนแจ้งวัฒนะ-ปากเกร็ด 39 | | | | | | | | | | | | | | | | | | | |
| 13 | 1+929.992 - 2+019.992 | M1 | S03 - P01 | ไม้พุ่ม (ต้นเข็ม) | สมบูรณ์ | 65 | กลาง |  | | | | | | ไม้พุ่ม (ต้นดอกเก๊กฮวย) | สมบูรณ์ | 7 ตร.ม. | กลาง |  | |
| | | | | ไม้พุ่ม (ต้นไทรเกาหลี) | สมบูรณ์ | 1 | กลาง |  | | | | | | ไม้พุ่มต้น (ต้นค้อเขียว) | สมบูรณ์ | 1 | ใหญ่ |  | |
| | | | | ไม้พุ่ม (ต้นไทรเกาหลี) | สมบูรณ์ | 1 | กลาง |  | | | | | | ไม้พุ่มต้น (ต้นค้อเขียว) | สมบูรณ์ | 1 | ใหญ่ |  | |
| | | | | ไม้พุ่ม (ต้นไทรเกาหลี) | สมบูรณ์ | 1 | กลาง |  | | | | | | ไม้พุ่มต้น (ต้นแดง) | สมบูรณ์ | 1 | ใหญ่ |  | |
| | | | | | | | | | | | | | | ไม้พุ่ม (ต้นดอกเก๊กฮวย) | สมบูรณ์ | 175 | กลาง |  | |
| | | | | | | | | | | | | | | ไม้พุ่ม (ต้นพื้งไฟ) | สมบูรณ์ | 105 | กลาง |  | |
| | | | | | | | | | | | | | | ไม้พุ่ม (ต้นน๊อฮน) | สมบูรณ์ | 75 | กลาง |  | |
| | | | | | | | | | | | | | | ไม้พุ่ม (ต้นไทรเกาหลี) | สมบูรณ์ | 75 | กลาง |  | |




รายการสำรวจทรัพย์สิน โครงการส่วนต่อขยายโครงการรถไฟฟ้าสายสีชมพู ช่วงแคราย - มีนบุรี

| ลำดับ | Chianage | Station | ตำแหน่ง | รายการทรัพย์สิน ต้นไม้ไม้พุ่ม | | | | | | | | | | | | | | | หมายเหตุ |
|--------------------------|-----------------------|---------|-----------|---------------------------------|---------------|-------|------|---------|-----------------------------------|---------------|-------|------|---|--------------------------------|---------------|-------|------|---------|----------|
| | | | | LT(ถนนที่ทางเดินรถเมืองทองธานี) | | | | | CL(เกาะกลางถนน) | | | | | RT(ถนนที่ทางเดินรถไปแจ้งวัฒนะ) | | | | | |
| | | | | รายละเอียดทรัพย์สิน | สภาพทรัพย์สิน | จำนวน | ขนาด | ภาพถ่าย | รายละเอียดทรัพย์สิน | สภาพทรัพย์สิน | จำนวน | ขนาด | ภาพถ่าย | รายละเอียดทรัพย์สิน | สภาพทรัพย์สิน | จำนวน | ขนาด | ภาพถ่าย | |
| ถนนแจ้งวัฒนะ-ปากเกร็ด 39 | | | | | | | | | | | | | | | | | | | |
| 14 | 2+698.397 - 2+710.215 | M1 | P25 - P26 | | | | | | ไม้พุ่ม (ต้นออกเกือบ) | สมบูรณ์ | 432 | กลาง |  | | | | | | |
| | | | | | | | | | ไม้พุ่ม (ต้นเหี่ยวแห้ง) | สมบูรณ์ | 216 | กลาง |  | | | | | | |
| | | | | | | | | | ไม้ยืนต้น (ต้นป่าล้มทางกระบอก) | สมบูรณ์ | 1 | ใหญ่ |  | | | | | | |
| 15 | 2+710.215 - 2+723.715 | M1 | P26 - P27 | | | | | | ไม้พุ่ม (ต้นออกเกือบ) | สมบูรณ์ | 216 | กลาง |  | | | | | | |
| | | | | | | | | | ไม้พุ่ม (ต้นเหี่ยวแห้ง) | สมบูรณ์ | 216 | กลาง |  | | | | | | |
| 16 | 2+723.715 - 2+735.965 | M1 | P27 - P28 | | | | | | ไม้พุ่ม (ต้นเหี่ยวแห้ง) | สมบูรณ์ | 54 | กลาง |  | | | | | | |
| 17 | 2+735.965 - 2+748.215 | M1 | P28 - P29 | | | | | | ไม้พุ่ม (ต้นเหี่ยวแห้ง) | สมบูรณ์ | 180 | กลาง |  | | | | | | |
| | | | | | | | | | ไม้ยืนต้น (ต้นป่าล้มทางกระบอก) | สมบูรณ์ | 1 | ใหญ่ |  | | | | | | |



รายการสำรวจทรัพย์สิน โครงการส่วนต่อขยายโครงการรถไฟฟ้าสายสีชมพู ช่วงแคราย - มีนบุรี

| ลำดับ | Chainage | Station | ตำแหน่ง | รายการทรัพย์สิน ต้นไม้/ไม้พุ่ม | | | | | | | | | | | | หมายเหตุ | | | |
|--------------------------|-----------------------|---------|-----------|---------------------------------|---------------|-------|------|---------|---------------------------------|---------------|-------|------|---|---|---------------|----------|-------|------|---------|
| | | | | LT(ถนนที่ทางเดินรถเมืองทองธานี) | | | | | CL(เกาะกลางถนน) | | | | | RT(ถนนที่ทางเดินรถไปแจ้งวัฒนะ) | | | | | |
| | | | | รายละเอียดทรัพย์สิน | สภาพทรัพย์สิน | จำนวน | ขนาด | ภาพถ่าย | รายละเอียดทรัพย์สิน | สภาพทรัพย์สิน | จำนวน | ขนาด | ภาพถ่าย | รายละเอียดทรัพย์สิน | สภาพทรัพย์สิน | | จำนวน | ขนาด | ภาพถ่าย |
| ถนนแจ้งวัฒนะ-ปากเกร็ด 39 | | | | | | | | | | | | | | | | | | | |
| 18 | 2+748.215 - 2+761.715 | M1 | P29 - P30 | ไม้ยืนต้น (ต้นอุย/ราชพฤกษ์) | สมบูรณ์ | 1 | ใหญ่ | | ไม้ยืนต้น (ต้นป่าดงห้วยทราย) | สมบูรณ์ | 1 | ใหญ่ | | ไม้ยืนต้น (ต้นอุย/ราชพฤกษ์) หมายเหตุ : รื้อทิ้ง | สมบูรณ์ | 1 | ใหญ่ | | |
| | | | | ไม้ยืนต้น (ต้นพญาสัตบรรณ) | สมบูรณ์ | 1 | ใหญ่ | | ไม้พุ่ม (ต้นออกทึบ) | สมบูรณ์ | 252 | กลาง | | | | | | | |
| | | | | ไม้ยืนต้น (ต้นพญาสัตบรรณ) | สมบูรณ์ | 1 | ใหญ่ | | ไม้พุ่ม (ต้นเทียนหยด) | สมบูรณ์ | 252 | กลาง | | | | | | | |
| | | | | ไม้ยืนต้น (ต้นอุย/ราชพฤกษ์) | สมบูรณ์ | 1 | ใหญ่ | | ไม้พุ่ม (ต้นออกทึบ) | สมบูรณ์ | 504 | กลาง | | ไม้ยืนต้น (ต้นอุย/ราชพฤกษ์) หมายเหตุ : รื้อทิ้ง | สมบูรณ์ | 1 | ใหญ่ | | |
| | | | | ไม้ยืนต้น (ต้นอุย/ราชพฤกษ์) | สมบูรณ์ | 1 | ใหญ่ | | ไม้พุ่ม (ต้นเทียนหยด) | สมบูรณ์ | 504 | กลาง | | ไม้ยืนต้น (ต้นอุย/ราชพฤกษ์) หมายเหตุ : รื้อทิ้ง | สมบูรณ์ | 1 | ใหญ่ | | |
| | | | | ไม้ยืนต้น (ต้นอุย/ราชพฤกษ์) | สมบูรณ์ | 1 | ใหญ่ | | | | | | ไม้ยืนต้น (ต้นอุย/ราชพฤกษ์) หมายเหตุ : รื้อทิ้ง | สมบูรณ์ | 1 | ใหญ่ | | | |
| | | | | | | | | | | | | | ไม้ยืนต้น (ต้นอุย/ราชพฤกษ์) หมายเหตุ : รื้อทิ้ง | สมบูรณ์ | 1 | ใหญ่ | | | |
| | | | | | | | | | | | | | ไม้ยืนต้น (ต้นอุย/ราชพฤกษ์) หมายเหตุ : รื้อทิ้ง | สมบูรณ์ | 1 | ใหญ่ | | | |











รายการสำรวจทรัพย์สิน โครงการส่วนต่อขยายโครงการรถไฟฟ้าสายสีชมพู ช่วงแคราย - มีนบุรี

| ลำดับ | Chainage | Station | ตำแหน่ง | รายการทรัพย์สิน ต้นไม้/ไม้พุ่ม | | | | | | | | | | | | | | | หมายเหตุ | | | | | | | | | | | |
|--------------------------|-----------------------|---------|-----------|--|--------------------|--------------|-----------------|---|---------------------|---------------|-------|------|---------|----------------------------------|---------------|-------|------|--|--------------------|--------------|-----------------|---|--|--|--|--|--|--|--|--|
| | | | | LT(ถนนที่ทางเดินรถของชาว) | | | | | CL(เกาะกลางถนน) | | | | | RT(ถนนที่ทางเดินรถไปมาซึ่งวันละ) | | | | | | | | | | | | | | | | |
| | | | | รายละเอียดทรัพย์สิน | สภาพทรัพย์สิน | จำนวน | ขนาด | ภาพถ่าย | รายละเอียดทรัพย์สิน | สภาพทรัพย์สิน | จำนวน | ขนาด | ภาพถ่าย | รายละเอียดทรัพย์สิน | สภาพทรัพย์สิน | จำนวน | ขนาด | ภาพถ่าย | | | | | | | | | | | | |
| ถนนแจ้งวัฒนะ-ปากเกร็ด 39 | | | | <div>ไม้ยืนต้น (ต้นสูง/ราชพฤกษ์)</div> | <div>สมบูรณ์</div> | <div>1</div> | <div>ใหญ่</div> |  | | | | | | | | | | | | | | | | | | | | | | |
| 18 (ต่อ) | 2+748.215 - 2+761.715 | M1 | P29 - P30 | | | | | | | | | | | | | | | | | | | | | | | | | | | |
| 19 | 2+761.715 - 2+884.837 | M2 | P30 - S05 | | | | | | | | | | | | | | | <div>ไม้ยืนต้น (ต้นสูง/ราชพฤกษ์)</div> | <div>สมบูรณ์</div> | <div>1</div> | <div>ใหญ่</div> |  | | | | | | | | |
| | | | | | | | | | | | | | | | | | | <div>ไม้ยืนต้น (ต้นสูง/ราชพฤกษ์)</div> | <div>สมบูรณ์</div> | <div>1</div> | <div>ใหญ่</div> |  | | | | | | | | |
| | | | | | | | | | | | | | | | | | | <div>ไม้ยืนต้น (ต้นสูง/ราชพฤกษ์)</div> | <div>สมบูรณ์</div> | <div>1</div> | <div>ใหญ่</div> |  | | | | | | | | |
| | | | | | | | | | | | | | | | | | | <div>ไม้ยืนต้น (ต้นพญาสัตบรรณ)</div> | <div>สมบูรณ์</div> | <div>1</div> | <div>ใหญ่</div> |  | | | | | | | | |
| | | | | | | | | | | | | | | | | | | <div>ไม้ยืนต้น (ต้นพญาสัตบรรณ)</div> | <div>สมบูรณ์</div> | <div>1</div> | <div>ใหญ่</div> |  | | | | | | | | |
| | | | | | | | | | | | | | | | | | | <div>ไม้ยืนต้น (ต้นสูง/ราชพฤกษ์)</div> | <div>สมบูรณ์</div> | <div>1</div> | <div>ใหญ่</div> |  | | | | | | | | |
| | | | | <div>ไม้ยืนต้น (ต้นสูง/ราชพฤกษ์)</div> | <div>สมบูรณ์</div> | <div>1</div> | <div>ใหญ่</div> |  | | | | | | | | | | | | | | | | | | | | | | |



รายการสำรวจทรัพย์สิน โครงการส่วนต่อขยายโครงการรถไฟฟ้าสายสีชมพู ช่วงแคราย - มีนบุรี

| ลำดับ | Chianage | Station | ตำแหน่ง | รายการทรัพย์สิน ต้นไม้/ไม้พุ่ม | | | | | | | | | | | | | | | หมายเหตุ | |
|--------------------------|-----------------------|---------|-----------|---------------------------------|---------------|-------|------|---|------------------------------------|---------------|-------|------|---|--------------------------------|---------------|-------|------|---------|----------|--|
| | | | | LT(ถนนทิศทางเดินรถเมืองทองธานี) | | | | | CL(เกาะกลางถนน) | | | | | RT(ถนนทิศทางเดินรถไปแจ้งวัฒนะ) | | | | | | |
| | | | | รายละเอียดทรัพย์สิน | สภาพทรัพย์สิน | จำนวน | ขนาด | ภาพถ่าย | รายละเอียดทรัพย์สิน | สภาพทรัพย์สิน | จำนวน | ขนาด | ภาพถ่าย | รายละเอียดทรัพย์สิน | สภาพทรัพย์สิน | จำนวน | ขนาด | ภาพถ่าย | | |
| ถนนแจ้งวัฒนะ-ปากเกร็ด 39 | | | | ไม้ยืนต้น (ต้นตุน/ราชพฤกษ์) | สมบูรณ์ | 1 | ใหญ่ |  | | | | | | | | | | | | |
| 19 (ต่อ) | 2+761.715 - 2+884.837 | M2 | P30 - S05 | ไม้ยืนต้น (ต้นตุน/ราชพฤกษ์) | สมบูรณ์ | 1 | ใหญ่ |  | | | | | | | | | | | | |
| | | | | ไม้ยืนต้น (ต้นตุน/ราชพฤกษ์) | สมบูรณ์ | 1 | ใหญ่ |  | | | | | | | | | | | | |
| | | | | ไม้ยืนต้น (ต้นตุน/ราชพฤกษ์) | สมบูรณ์ | 1 | ใหญ่ |  | | | | | | | | | | | | |
| | | | | | | | | | ไม้พุ่ม (คั่นเข็ม) | สมบูรณ์ | 180 | กลาง |  | | | | | | | |
| | | | | | | | | | ไม้ยืนต้น (คั่นป่าฉิมทางกระบอก) | สมบูรณ์ | 1 | ใหญ่ |  | | | | | | | |
| | | | | | | | | | ไม้ยืนต้น (คั่นป่าฉิมทางกระบอก) | สมบูรณ์ | 1 | ใหญ่ |  | | | | | | | |
| | | | | | | | | | | | | | | | | | | | | |
| | | | | | | | | | | | | | | | | | | | | |



รายการสรุปจำนวนนับบัญชีทรัพย์สิน โครงการส่วนต่อขยายรถไฟฟ้าสายสีชมพู ช่วงแคราย - มีนบุรี

รายการสำรวจทรัพย์สินของเมืองทองธานี

| ลำดับ | รายการ | หน่วย | LT | | CL | | RT | | สภาพทรัพย์สิน | | หมายเหตุ |
|--------------------------|--------------------------------|-------|---------------|------------|---------------|------------|---------------|------------|---------------|------------|----------|
| | | | สภาพทรัพย์สิน | | สภาพทรัพย์สิน | | สภาพทรัพย์สิน | | ทั้งหมด | | |
| | | | สมบูรณ์ | ไม่สมบูรณ์ | สมบูรณ์ | ไม่สมบูรณ์ | สมบูรณ์ | ไม่สมบูรณ์ | สมบูรณ์ | ไม่สมบูรณ์ | |
| ถนนแจ้งวัฒนะ-ปากเกร็ด 39 | | | | | | | | | | | |
| 1 | แบริเออร์ | | 215 | | 182 | | 95 | | 492 | | |
| 2 | ป้ายโฆษณา/ป้ายเตือน | | | | | | | | | | |
| | 2.1 ป้ายโฆษณา | | 1 | | 24 | | | | 25 | | |
| | 2.2 ป้ายเตือน | | | | 4 | | 1 | | 5 | | |
| 3 | สิ่งปลูกสร้างอื่นๆ | | | | | | | | | | |
| | 3.1 เสาเหล็กโครง Truss | | 1 | | 1 | | 1 | | 3 | | |
| | 3.2 สะพานลอย | | 1 | | 1 | | 1 | | 3 | | |
| | 3.3 ตู้ไฟฟ้า/ตู้ควบคุมจราจร | | 1 | | | | 1 | | 2 | | |
| | 3.4 อีซูตัวหอนอน (ตารางเมตร) | | 180 | | 64 | | 180 | | 424 | | |
| 4 | ป้ายสัญลักษณ์จราจร | | 5 | | 39 | | 8 | 1 | 52 | 1 | |
| 5 | ป้ายบอกทาง | | 4 | | 2 | | | 1 | 6 | 1 | |
| 6 | ไฟสัญญาณจราจร | | 3 | | 7 | | | | 10 | | |
| 7 | เสาไฟกิ่ง | | | | | | | | | | |
| | 7.1 เสาไฟกิ่งคู่ | | | | 45 | | | | 45 | | |
| | 7.2 เสาไฟกิ่งเดี่ยว | | 5 | | | | | | 5 | | |
| 8 | เบ้าสะท้อนแสง | | | | 142 | 3 | | | 142 | 3 | |
| 9 | ฝาท่อ | | | | | | | | | | |
| | 9.1 ฝาท่อไฟฟ้า/สื่อสาร (เหล็ก) | | | | 8 | | | | 8 | | |
| 10 | ฝาท่อระบายน้ำ | | | | | | | | | | |
| | 10.1 ฝาท่อ (เหล็ก) | | 9 | | 18 | | 9 | | 36 | | |
| 11 | เสาไฟฟ้า | | 12 | | | | 4 | | 16 | | |

ได้ตรวจสอบทรัพย์สินร่วมกันแล้ว

.....

ครบถ้วนถูกต้องทุกประการ

(.....)

ตัวแทน

บริษัท นอร์ทเทิร์น บางกอกโมโนเรล จำกัด

ผู้ตรวจสอบ

ตัวแทน

บริษัท บางกอกแลนด์ จำกัด (มหาชน)

ผู้ตรวจสอบ


ตัวแทน

บริษัท ชิน-ไทย เอ็นจิเนียริ่ง แอนด์ คอนสตรัคชั่น จำกัด (มหาชน)

ผู้ตรวจสอบ


รายการสำรวจทรัพย์สิน โครงการส่วนต่อขยายรถไฟสายสีชมพู ช่วงแคราย - มีนบุรี

| รายการทรัพย์สิน แนวริ้ว และการจราจร | | | | | | | | | | | | | | | | | | | | | | | | | | | |
|-------------------------------------|-----------------------|---------|-----------|-----------------------------------|---------------|--------|---|---------------------|---------------|-------|---------|---------------------------------|---------------|-------|---------|----------|--|--|--|--|--|--|--|--|--|--|--|
| ลำดับ | Chianage | Station | ตำแหน่ง | LT(ถนนกึ่งทางเดินริมเมืองทองธานี) | | | | CL(เกาะกลางถนน) | | | | RT(ถนนกึ่งทางเดินรถไปแจ้งวัฒนะ) | | | | หมายเหตุ | | | | | | | | | | | |
| | | | | รายละเอียดทรัพย์สิน | สภาพทรัพย์สิน | จำนวน | ภาพถ่าย | รายละเอียดทรัพย์สิน | สภาพทรัพย์สิน | จำนวน | ภาพถ่าย | รายละเอียดทรัพย์สิน | สภาพทรัพย์สิน | จำนวน | ภาพถ่าย | | | | | | | | | | | | |
| | | | | | | | | | | | | | | | | | | | | | | | | | | | |
| ถนนแจ้งวัฒนะ-ปากเกร็ด 39 | | | | แนวริ้ว | ใช้ได้ | 7 ก้อน |  | | | | | | | | | | | | | | | | | | | | |
| 1 | 0+747.204 - 0+772.204 | M0 | P18 - P19 | | | | | | | | | | | | | | | | | | | | | | | | |
| 2 | 0+772.204 - 0+797.204 | M0 | P19 - P20 | | | | | | | | | | | | | | | | | | | | | | | | |
| 3 | 1+030.985 - 1+058.485 | M0 | P28 - P29 | | | | | | | | | | | | | | | | | | | | | | | | |
| 4 | 1+058.485 - 1+085.985 | M0 | P29 - P30 | | | | | | | | | | | | | | | | | | | | | | | | |
| 5 | 1+085.985 - 0+113.485 | M0 | P30 - P31 | | | | | | | | | | | | | | | | | | | | | | | | |
| 6 | 0+113.485 - 1+140.985 | M0 | P31 - P32 | | | | | | | | | | | | | | | | | | | | | | | | |
| 7 | 1+140.985 - 1+170.985 | M0 | P32 - P33 | | | | | | | | | | | | | | | | | | | | | | | | |
| 8 | 1+170.985 - 1+200.985 | M0 | P33 - P34 | | | | | | | | | | | | | | | | | | | | | | | | |





รายการสำรวจทรัพย์สิน โครงการส่วนต่อขยายรถไฟฟ้ามหานคร ช่วงแคราย - มีนบุรี

| ลำดับ | Chianage | Station | ตำแหน่ง | รายการทรัพย์สิน แบบรีดอร์ และการตรวจ | | | | | | | | | | | หมายเหตุ | |
|--------------------------|-----------------------|---------|-----------|--------------------------------------|---------------|---------|---|---------------------|---------------|---------|---|--------------------------------|---------------|--------|---|---------|
| | | | | LT(ถนนที่ทางเดินรถเมืองทองธานี) | | | | CL(เกาะกลางถนน) | | | | RT(ถนนที่ทางเดินรถไปแจ้งวัฒนะ) | | | | |
| | | | | รายละเอียดทรัพย์สิน | สภาพทรัพย์สิน | จำนวน | ภาพถ่าย | รายละเอียดทรัพย์สิน | สภาพทรัพย์สิน | จำนวน | ภาพถ่าย | รายละเอียดทรัพย์สิน | สภาพทรัพย์สิน | จำนวน | | ภาพถ่าย |
| ถนนแจ้งวัฒนะ-ปากเกร็ด 39 | | | | แบบรีดอร์ | ใช้ได้ | 15 ก้อน |  | | | | | | | | | |
| 9 | 1+200.985 - 1+230.985 | M0 | P34 - P35 | | | | | | | | | | | | | |
| 10 | 1+331.592 - 1+260.985 | M0 | P35 - P36 | แบบรีดอร์ | ใช้ได้ | 15 ก้อน |  | | | | | | | | | |
| 11 | 1+929.992 - 2+019.992 | M1 | S03 - P01 | | | | | | | | | แบบรีดอร์ | ใช้ได้ | 8 ก้อน |  | |
| 12 | 2+019.992 - 2+049.992 | M1 | P01 - P02 | | | | | แบบรีดอร์ | ใช้ได้ | 2 ก้อน |  | | | | | |
| 13 | 2+049.992 - 2+079.992 | M1 | P02 - P03 | | | | | แบบรีดอร์ | ใช้ได้ | 12 ก้อน |  | | | | | |
| 14 | 2+079.992 - 2+109.992 | M1 | P03 - P04 | | | | | แบบรีดอร์ | ใช้ได้ | 12 ก้อน |  | | | | | |
| 15 | 2+109.992 - 2+139.992 | M1 | P04 - P05 | | | | | แบบรีดอร์ | ใช้ได้ | 11 ก้อน |  | | | | | |
| 16 | 2+139.992 - 2+169.992 | M1 | P05 - P06 | | | | | แบบรีดอร์ | ใช้ได้ | 12 ก้อน |  | | | | | |

 \$8 54


รายการสำรวจทรัพย์สิน โครงการส่วนต่อขยายรถไฟฟ้าสายสีชมพู ช่วงแคราย - มีนบุรี

| ลำดับ | Chianage | Station | ตำแหน่ง | รายการทรัพย์สิน แบบริเออร์ และการจราจร | | | | | | | | | | | หมายเหตุ | |
|--------------------------|-----------------------|---------|-----------|--|---------------|-------|---------|---------------------|---------------|---------|---|-------------------------------------|---------------|-------|----------|---------|
| | | | | LT(ถนนที่ทางเดินรถมีช่องทางวิ่ง) | | | | CL(เกาะกลางถนน) | | | | RT(ถนนที่ทางเดินรถไป(เชิงวัฒนธรรม)) | | | | |
| | | | | รายละเอียดทรัพย์สิน | สภาพทรัพย์สิน | จำนวน | ภาพถ่าย | รายละเอียดทรัพย์สิน | สภาพทรัพย์สิน | จำนวน | ภาพถ่าย | รายละเอียดทรัพย์สิน | สภาพทรัพย์สิน | จำนวน | | ภาพถ่าย |
| ถนนแจ้งวัฒนะ-ปากเกร็ด 39 | | | | | | | | | | | | | | | | |
| 17 | 2+169.992 - 2+199.992 | M1 | P06 - P07 | | | | | แบบริเออร์ | ใช้ได้ | 11 ก้อน |  | | | | | |
| 18 | 2+199.992 - 2+229.992 | M1 | P07 - P08 | | | | | แบบริเออร์ | ใช้ได้ | 12 ก้อน |  | | | | | |
| 19 | 2+229.992 - 2+259.992 | M1 | P08 - P09 | | | | | แบบริเออร์ | ใช้ได้ | 11 ก้อน |  | | | | | |
| 20 | 2+259.992 - 2+289.992 | M1 | P09 - P10 | | | | | แบบริเออร์ | ใช้ได้ | 12 ก้อน |  | | | | | |
| 21 | 2+289.992 - 2+319.992 | M1 | P10 - P11 | | | | | แบบริเออร์ | ใช้ได้ | 11 ก้อน |  | | | | | |
| 22 | 2+319.992 - 2+349.992 | M1 | P11 - P12 | | | | | แบบริเออร์ | ใช้ได้ | 12 ก้อน |  | | | | | |
| 23 | 2+349.992 - 2+379.992 | M1 | P12 - P13 | | | | | แบบริเออร์ | ใช้ได้ | 11 ก้อน |  | | | | | |
| 24 | 2+379.992 - 2+409.992 | M1 | P13 - P14 | | | | | แบบริเออร์ | ใช้ได้ | 12 ก้อน |  | | | | | |



รายการสำรวจทรัพย์สิน โครงการส่วนต่อขยายรถไฟฟ้าสายสีชมพู ช่วงแคราย - มีนบุรี

| ลำดับ | Chianage | Station | ตำแหน่ง | รายการทรัพย์สิน แนวรถไฟฟ้า และการจราจร | | | | | | | | | | | หมายเหตุ | |
|--------------------------|-----------------------|---------|-----------|--|---------------|---------|---|---------------------|---------------|---------|---|----------------------------------|---------------|---------|---|---------|
| | | | | LT(ถนนที่ทางเดินรถเมืองทองธานี) | | | | CL(เกาะกลางถนน) | | | | RT(ถนนที่ทางเดินรถไป(แจ้งวัฒนะ)) | | | | |
| | | | | รายละเอียดทรัพย์สิน | สภาพทรัพย์สิน | จำนวน | ภาพถ่าย | รายละเอียดทรัพย์สิน | สภาพทรัพย์สิน | จำนวน | ภาพถ่าย | รายละเอียดทรัพย์สิน | สภาพทรัพย์สิน | จำนวน | | ภาพถ่าย |
| ถนนแจ้งวัฒนะ-ปากเกร็ด 39 | | | | | | | | | | | | | | | | |
| 25 | 2+409.992 - 2+437.596 | M1 | P14 - P15 | | | | | แนวรถไฟฟ้า | ใช้ได้ | 11 ก้อน |  | | | | | |
| 26 | 2+437.596 - 2+465.198 | M1 | P15 - P16 | | | | | แนวรถไฟฟ้า | ใช้ได้ | 11 ก้อน |  | | | | | |
| 27 | 2+465.198 - 2+492.801 | M1 | P16 - P17 | | | | | แนวรถไฟฟ้า | ใช้ได้ | 12 ก้อน |  | | | | | |
| 28 | 2+492.801 - 2+520.404 | M1 | P17 - P18 | | | | | แนวรถไฟฟ้า | ใช้ได้ | 7 ก้อน |  | | | | | |
| 29 | 2+520.404 - 2+542.404 | M1 | P18 - P19 | แนวรถไฟฟ้า | ใช้ได้ | 13 ก้อน |  | | | | | | | | | |
| 30 | 2+542.404 - 2+564.404 | M1 | P19 - P20 | แนวรถไฟฟ้า | ใช้ได้ | 15 ก้อน |  | | | | | | | | | |
| 31 | 2+564.404 - 2+586.404 | M1 | P21 - P22 | แนวรถไฟฟ้า | ใช้ได้ | 16 ก้อน |  | | | | | แนวรถไฟฟ้า | ใช้ได้ | 26 ก้อน |  | |
| 32 | 2+586.404 - 2+774.837 | M1 | P25 - S01 | | | | | | | | | แนวรถไฟฟ้า | ใช้ได้ | 8 ก้อน |  | |




รายการสำรวจทรัพย์สิน โครงการส่วนต่อขยายรถไฟฟ้ามหานคร สายสีชมพู ช่วงแคราย - มีนบุรี









[illegible]


รายการสำรวจทรัพย์สิน โครงการส่วนต่อขยายรถไฟฟ้ามหานคร สายสีชมพู ช่วงแคราย - มีนบุรี

| ลำดับ | Chlomage | Station | ตำแหน่ง | รายการทรัพย์สิน บัญชีโฆษณา/สิ่งปลูกสร้างอื่นๆ | | | | | | | | | | หมายเหตุ | | |
|--------------------------|-----------------------|---------|-----------|---|---------------|-------|---|----------------------|---------------|-------|---|--------------------------------|---------------|--|---|---------|
| | | | | LT(ถนนทิศทางเดินรถเมืองทอง) | | | | CL(เกาะกลางถนน) | | | | RT(ถนนทิศทางเดินรถไปแจ้งวัฒนะ) | | | | |
| | | | | รายละเอียดทรัพย์สิน | สภาพทรัพย์สิน | จำนวน | ภาพถ่าย | รายละเอียดทรัพย์สิน | สภาพทรัพย์สิน | จำนวน | ภาพถ่าย | รายละเอียดทรัพย์สิน | สภาพทรัพย์สิน | | จำนวน | ภาพถ่าย |
| ถนนแจ้งวัฒนะ-ปากเกร็ด 39 | | | | ตู้ไฟฟ้า | ใช้งานได้ | 1 |  | ป้ายเตือน (เสาเหล็ก) | ใช้งานได้ | 1 |  | | | | | |
| 1 | 0+662.204 - 0+682.204 | M0 | P14 - P15 | | | | | ป้ายเตือน (เสาเหล็ก) | ใช้งานได้ | 1 |  | | | | | |
| 2 | 0+682.204 - 0+702.204 | M0 | P15 - P16 | เสาเหล็กโครงTruss | ใช้งานได้ | 1 |  | เสาเหล็กโครงTruss | ใช้งานได้ | 1 |  | เสาเหล็กโครงTruss | ใช้งานได้ | 1 |  | |
| | | | | | | | | | | | ป้ายโฆษณา (เสาเหล็ก) | ใช้งานได้ | 1 |  | | |
| | | | | | | | | | | | ป้ายโฆษณา (เสาเหล็กโครงTruss) | ใช้งานได้ | 1 |  | | |
| 3 | 0+702.204 - 0+722.204 | M0 | P16 - P17 | | | | | | | | | ป้ายโฆษณา (เสาเหล็กโครงTruss) | ใช้งานได้ | 1 |  | |
| 4 | 0+722.204 - 0+747.204 | M0 | P17 - P18 | | | | | | | | | ป้ายโฆษณา (เสาเหล็กโครงTruss) | ใช้งานได้ | 1 |  | |
| 5 | 0+747.204 - 0+772.204 | M0 | P18 - P19 | | | | | | | | | ป้ายโฆษณา (เสาเหล็กโครงTruss) | ใช้งานได้ | 1 |  | |




รายการสำรวจทรัพย์สิน โครงการส่วนต่อขยายรถไฟฟ้าสายสีชมพู ช่วงแคราย - มีนบุรี

| ลำดับ | Chainage | Station | ตำแหน่ง | รายการทรัพย์สิน บัณฑิตวิทยาลัย/จุดสำรวจ | | | | | | | | | | หมายเหตุ | | | |
|--------------------------|-----------------------|---------|-----------|---|---------------|-------|---------|----------------------|---------------|-------|---|-----------------------------------|---------------|----------|-------|---------|--|
| | | | | LT(ถนนศึกษาทางเดินเมืองทอง) | | | | CL(เกาะกลางถนน) | | | | RT(ถนนศึกษาทางเดินรอบไปแจ้งวัฒนะ) | | | | | |
| | | | | รายละเอียดทรัพย์สิน | สภาพทรัพย์สิน | จำนวน | ภาพถ่าย | รายละเอียดทรัพย์สิน | สภาพทรัพย์สิน | จำนวน | ภาพถ่าย | รายละเอียดทรัพย์สิน | สภาพทรัพย์สิน | | จำนวน | ภาพถ่าย | |
| ถนนแจ้งวัฒนะ-ปากเกร็ด 39 | | | | | | | | | | | | | | | | | |
| 6 | 0+822.204 - 0+851.899 | M0 | P21 - P22 | | | | | ป้ายโฆษณา (เสาเหล็ก) | ใช้งานได้ | 1 |  | | | | | | |
| | | | | | | | | ป้ายโฆษณา (เสาเหล็ก) | ใช้งานได้ | 1 |  | | | | | | |
| 7 | 0+851.899 - 0+881.594 | M0 | P22 - P23 | | | | | ป้ายโฆษณา (เสาเหล็ก) | ใช้งานได้ | 1 |  | | | | | | |
| | | | | | | | | ป้ายโฆษณา (เสาเหล็ก) | ใช้งานได้ | 1 |  | | | | | | |
| 8 | 0+881.594 - 0+911.290 | M0 | P23 - P24 | | | | | ป้ายโฆษณา (เสาเหล็ก) | ใช้งานได้ | 1 |  | | | | | | |
| | | | | | | | | ป้ายโฆษณา (เสาเหล็ก) | ใช้งานได้ | 1 |  | | | | | | |
| 9 | 0+911.290 - 0+940.985 | M0 | P24 - P25 | | | | | ป้ายโฆษณา (เสาเหล็ก) | ใช้งานได้ | 1 |  | | | | | | |
| | | | | | | | | ป้ายโฆษณา (เสาเหล็ก) | ใช้งานได้ | 1 |  | | | | | | |




รายการสำรวจทรัพย์สิน โครงการส่วนต่อขยายรถไฟฟ้าสายสีชมพู ช่วงแคราย - มีนบุรี

| ลำดับ | Chianage | Station | ตำแหน่ง | รายการทรัพย์สิน บำรุงรักษาสิ่งปลูกสร้างอื่นๆ | | | | | | | | | | หมายเหตุ | | |
|--------------------------|-----------------------|---------|-----------|--|---------------|-------|---------|----------------------|---------------|-------|---|----------------------------------|---------------|----------|-------|---------|
| | | | | LT(ถนนพิเศษทางเดินรถเมืองทอง) | | | | CL(เกาะกลางถนน) | | | | RT(ถนนพิเศษทางเดินรถไปแจ้งวัฒนะ) | | | | |
| | | | | รายละเอียดทรัพย์สิน | สภาพทรัพย์สิน | จำนวน | ภาพถ่าย | รายละเอียดทรัพย์สิน | สภาพทรัพย์สิน | จำนวน | ภาพถ่าย | รายละเอียดทรัพย์สิน | สภาพทรัพย์สิน | | จำนวน | ภาพถ่าย |
| ถนนแจ้งวัฒนะ-ปากเกร็ด 39 | | | | | | | | | | | | | | | | |
| 9 | 0+911.290 - 0+940.985 | M0 | P24 - P25 | | | | | ป้ายโฆษณา (เสาเหล็ก) | ใช้งานได้ | 1 |  | | | | | |
| 10 | 0+940.985 - 0+970.985 | M0 | P25 - P26 | | | | | ป้ายโฆษณา (เสาเหล็ก) | ใช้งานได้ | 1 |  | | | | | |
| | | | | | | | | ป้ายโฆษณา (เสาเหล็ก) | ใช้งานได้ | 1 |  | | | | | |
| 11 | 0+970.985 - 1+000.985 | M0 | P26 - P27 | | | | | ป้ายโฆษณา (เสาเหล็ก) | ใช้งานได้ | 1 |  | | | | | |
| | | | | | | | | ป้ายโฆษณา (เสาเหล็ก) | ใช้งานได้ | 1 |  | | | | | |
| 12 | 1+000.985 - 1+030.985 | M0 | P27 - P28 | | | | | ป้ายโฆษณา (เสาเหล็ก) | ใช้งานได้ | 1 |  | | | | | |
| 13 | 1+030.985 - 1+058.485 | M0 | P28 - P29 | | | | | ป้ายโฆษณา (เสาเหล็ก) | ใช้งานได้ | 1 |  | | | | | |
| | | | | | | | | ป้ายเตือน (เสาเหล็ก) | ใช้งานได้ | 1 |  | | | | | |




รายการสำรวจทรัพย์สิน โครงการส่วนต่อขยายรถไฟฟ้าสายสีชมพู ช่วงแคราย - มีนบุรี

| ลำดับ | Chlamage | Station | ตำแหน่ง | รายการทรัพย์สิน บำรุงรักษาสิ่งปลูกสร้างอื่นๆ | | | | | | | | | | หมายเหตุ | | |
|--------------------------|-----------------------|---------|-----------|--|---------------|-----------|---|-------------------------|---------------|----------|---|----------------------------------|---------------|-----------|---|---------|
| | | | | LT(ถนนพิเศษทางเดินรถเมืองทอง) | | | | CL(เกาะกลางถนน) | | | | RT(ถนนพิเศษทางเดินรถไปแจ้งวัฒนะ) | | | | |
| | | | | รายละเอียดทรัพย์สิน | สภาพทรัพย์สิน | จำนวน | ภาพถ่าย | รายละเอียดทรัพย์สิน | สภาพทรัพย์สิน | จำนวน | ภาพถ่าย | รายละเอียดทรัพย์สิน | สภาพทรัพย์สิน | | จำนวน | ภาพถ่าย |
| ถนนแจ้งวัฒนะ-ปากเกร็ด 39 | | | | | | | | | | | | | | | | |
| 14 | 1+842.492 - 1+869.992 | M0 | P56 - S01 | | | | | ป้ายเตือน (เสาเหล็ก) | ใช้ได้ | 1 |  | | | | | |
| 15 | 1+869.992 - 1+899.992 | M1 | S01 - S02 | อิฐควมออน | ใช้ได้ | 60 ตร.ม. |  | | | | | คูระบายน้ำ | ใช้ได้ | 1 |  | |
| | | | | | | | | | | | | อิฐควมออน | ใช้ได้ | 100 ตร.ม. |  | |
| 16 | 1+899.992 - 2+019.992 | M1 | S03 - P01 | อิฐควมออน | ใช้ได้ | 120 ตร.ม. |  | อิฐควมออน | ใช้ได้ | 64 ตร.ม. |  | อิฐควมออน | ใช้ได้ | 80 ตร.ม. |  | |
| | | | | | | | | | | | | ป้ายเตือน (เสาเหล็ก) | ใช้ได้ | 1 |  | |
| 17 | 2+019.992 - 2+735.965 | M1 | P25 - P28 | ป้ายโฆษณา (เสาเหล็ก) | ใช้ได้ | 1 |  | ป้ายโฆษณา (เสาเหล็ก) | ใช้ได้ | 1 |  | | | | | |
| | | | | สะพานลอย (คอนกรีต) | ใช้ได้ | 1 |  | สะพานลอย (คอนกรีต) | ใช้ได้ | 1 |  | สะพานลอย (คอนกรีต) | ใช้ได้ | 1 |  | |
| 18 | 2+735.965 - 2+774.837 | M1 | P28 - S01 | | | | | ป้ายโฆษณา (เสาเหล็ก) | ใช้ได้ | 1 |  | | | | | |



รายการสำรวจทรัพย์สิน โครงการส่วนต่อขยายระบบไฟฟ้าสายส่ง 115KV ช่วงแคราย - นนทบุรี

| ลำดับ | Change | Station | ตำแหน่ง | รายการทรัพย์สิน บัญชีเฉพาะกิจปลูกสร้างอื่นๆ | | | | | | | | | | หมายเหตุ | | |
|--------------------------|-----------------------|---------|-----------|---|---------------|-------|---------|----------------------|---------------|-------|---|----------------------------------|---------------|----------|-------|---------|
| | | | | LT(ถนนศึกษาเดินทางเมืองทอง) | | | | CL(เกาะกลางถนน) | | | | RT(ถนนศึกษาเดินทางไปะจังหวัดนะะ) | | | | |
| | | | | รายละเอียดทรัพย์สิน | สภาพทรัพย์สิน | จำนวน | ภาพถ่าย | รายละเอียดทรัพย์สิน | สภาพทรัพย์สิน | จำนวน | ภาพถ่าย | รายละเอียดทรัพย์สิน | สภาพทรัพย์สิน | | จำนวน | ภาพถ่าย |
| ถนนแจ้งวัฒนะ-ปากเกร็ด 39 | | | | | | | | | | | | | | | | |
| 18 | 2+735.965 - 2+774.837 | M1 | P28 - S01 | | | | | ป้ายโฆษณา (เสาเหล็ก) | ใช้งานได้ | 1 |  | | | | | |
| 19 | 2+774.837 - 2+884.837 | M2 | S01 - S05 | | | | | ป้ายโฆษณา (เสาเหล็ก) | ใช้งานได้ | 1 |  | | | | | |
| | | | | | | | | ป้ายโฆษณา (เสาเหล็ก) | ใช้งานได้ | 1 |  | | | | | |
| | | | | | | | | ป้ายโฆษณา (เสาเหล็ก) | ใช้งานได้ | 1 |  | | | | | |
| | | | | | | | | ป้ายโฆษณา (เสาเหล็ก) | ใช้งานได้ | 1 |  | | | | | |
| | | | | | | | | ป้ายโฆษณา (เสาเหล็ก) | ใช้งานได้ | 1 |  | | | | | |
| | | | | | | | | ป้ายโฆษณา (เสาเหล็ก) | ใช้งานได้ | 1 |  | | | | | |
| | | | | | | | | | | | | | | | | |
| | | | | | | | | | | | | | | | | |




รายการสำรวจทรัพย์สิน โครงการส่วนต่อขยายรถไฟฟ้าสายสีชมพู ช่วงแคราย - มีนบุรี

| ลำดับ | Chianage | Station | ตำแหน่ง | รายการทรัพย์สินป้ายสัญลักษณ์จราจร/ไฟสัญญาณจราจร | | | | | | | | | | | | หมายเหตุ | |
|---------------------------|-----------------------|---------|-----------|---|---------------|-------|---------|-------------------------------|---------------|-------|---|---------------------------------|-------------------------------|--------|-------------------------------|---|---|
| | | | | LT(ถนนที่ทางเดินรถมีเครื่องหมาย) | | | | CL(เกาะกลางถนน) | | | | RT(ถนนที่ทางเดินรถไป/แฉ่งวัดนะ) | | | | | |
| | | | | รายละเอียดทรัพย์สิน | สภาพทรัพย์สิน | จำนวน | ภาพถ่าย | รายละเอียดทรัพย์สิน | สภาพทรัพย์สิน | จำนวน | ภาพถ่าย | รายละเอียดทรัพย์สิน | สภาพทรัพย์สิน | จำนวน | ภาพถ่าย | | |
| ถนนเจริญวัฒนะ-ปากเกร็ด 39 | | | | | | | | | | | | | | | | | |
| 1 | 0+722.204 - 0+747.204 | M0 | P17 - P18 | | | | | | | | | | ป้ายสัญลักษณ์จราจร (เสาเหล็ก) | ใช้ได้ | 1 |  | |
| 2 | 1+058.485 - 0+085.985 | M0 | P29 - P30 | | | | | | | | | | ป้ายสัญลักษณ์จราจร (เสาเหล็ก) | ชำรุด | 1 |  | |
| | | | | | | | | | | | | | | | ป้ายสัญลักษณ์จราจร (เสาเหล็ก) | ใช้ได้ | 1 |
| 3 | 1+530.985 - 1+560.985 | M0 | P45 - P46 | | | | | ป้ายสัญลักษณ์จราจร (เสาเหล็ก) | ใช้ได้ | 1 |  | | | | | | |
| | | | | | | | | ป้ายสัญลักษณ์จราจร (เสาเหล็ก) | ใช้ได้ | 1 |  | | | | | | |
| | | | | | | | | ป้ายสัญลักษณ์จราจร (เสาเหล็ก) | ใช้ได้ | 1 |  | | | | | | |
| 4 | 1+560.985 - 1+590.985 | M0 | P46 - P47 | | | | | ป้ายสัญลักษณ์จราจร (เสาเหล็ก) | ใช้ได้ | 1 |  | | | | | | |
| 5 | 1+590.935 - 1+620.985 | M0 | P47 - P48 | | | | | ป้ายสัญลักษณ์จราจร (เสาเหล็ก) | ใช้ได้ | 1 |  | | | | | | |




รายการสำรวจทรัพย์สิน โครงการส่วนต่อขยายรถไฟฟ้ามหานคร สายสีชมพู ช่วงแคราย - มีนบุรี

| ลำดับ | Chainage | Station | ตำแหน่ง | รายการทรัพย์สินป้ายสัญลักษณ์จราจร/ไฟสัญญาณจราจร | | | | | | | | | | หมายเหตุ | | |
|--------------------------|-----------------------|---------|-----------|---|---------------|-------|---------|----------------------------------|---------------|-------|---|--------------------------------|---------------|----------|-------|---------|
| | | | | LT(ถนนที่ทางเดินรถเมืองรอง) | | | | CL(เกาะกลางถนน) | | | | RT(ถนนที่ทางเดินรถไปแจ้งวัฒนะ) | | | | |
| | | | | รายละเอียดทรัพย์สิน | สภาพทรัพย์สิน | จำนวน | ภาพถ่าย | รายละเอียดทรัพย์สิน | สภาพทรัพย์สิน | จำนวน | ภาพถ่าย | รายละเอียดทรัพย์สิน | สภาพทรัพย์สิน | | จำนวน | ภาพถ่าย |
| ถนนแจ้งวัฒนะ-ปากเกร็ด 39 | | | | | | | | | | | | | | | | |
| 6 | I+620.985 - I+590.985 | M0 | P48 - P49 | | | | | ป้ายสัญลักษณ์จราจร (เสาเหล็ก) | ใช้ได้ | 1 |  | | | | | |
| 7 | I+590.985 - I+759.992 | M0 | P52 - P53 | | | | | ป้ายสัญลักษณ์จราจร (เสาเหล็ก) | ใช้ได้ | 1 |  | | | | | |
| | | | | | | | | ป้ายสัญลักษณ์จราจร (เสาเหล็ก) | ใช้ได้ | 1 |  | | | | | |
| 8 | I+759.992 - I+787.492 | M0 | P53 - P54 | | | | | ป้ายสัญลักษณ์จราจร (เสาเหล็ก) | ใช้ได้ | 1 |  | | | | | |
| | | | | | | | | ป้ายสัญลักษณ์จราจร (เสาเหล็ก) | ใช้ได้ | 1 |  | | | | | |
| 9 | I+814.992 - I+842.492 | M0 | P55 - P56 | | | | | ป้ายสัญลักษณ์จราจร (เสาเหล็ก) | ใช้ได้ | 1 |  | | | | | |
| 10 | I+869.992 - I+899.992 | M1 | S01 - S02 | | | | | ป้ายสัญลักษณ์จราจร (เสาเหล็ก) | ใช้ได้ | 1 |  | | | | | |
| | | | | | | | | ป้ายสัญลักษณ์จราจร (เสาเหล็ก) | ใช้ได้ | 1 |  | | | | | |




รายการสำรวจทรัพย์สิน โครงการส่วนต่อขยายรถไฟฟ้าสายสีชมพู ช่วงแคราย - มีนบุรี

| ลำดับ | Chianage | Station | ตำแหน่ง | รายการทรัพย์สินป้ายสัญลักษณ์จราจร/ไฟสัญญาณจราจร | | | | | | | | | | | หมายเหตุ | |
|--------------------------|-----------------------|---------|-----------|---|---------------|-------|---|----------------------------------|---------------|-------|---|--------------------------------------|---------------|-------|---|---------|
| | | | | LT(ถนนที่กั้นทางเดินรถเมืองทองธานี) | | | | CL(เกาะกลางถนน) | | | | RT(ถนนที่กั้นทางเดินรถไป(แจ้งวัฒนะ)) | | | | |
| | | | | รายละเอียดทรัพย์สิน | สภาพทรัพย์สิน | จำนวน | ภาพถ่าย | รายละเอียดทรัพย์สิน | สภาพทรัพย์สิน | จำนวน | ภาพถ่าย | รายละเอียดทรัพย์สิน | สภาพทรัพย์สิน | จำนวน | | ภาพถ่าย |
| ถนนแจ้งวัฒนะ-ปากเกร็ด 39 | | | | | | | | | | | | | | | | |
| 10 (ต่อ) | I+869.992 - I+899.992 | M1 | S01 - S02 | | | | | ป้ายสัญลักษณ์จราจร (เสาเหล็ก) | ใช้ได้ | 1 |  | | | | | |
| 11 | I+899.992 - I+929.992 | M1 | S02 - S03 | | | | | ป้ายสัญลักษณ์จราจร (เสาเหล็ก) | ใช้ได้ | 1 |  | | | | | |
| | | | | | | | | ป้ายสัญลักษณ์จราจร (เสาเหล็ก) | ใช้ได้ | 1 |  | | | | | |
| | | | | | | | | ป้ายสัญลักษณ์จราจร (เสาเหล็ก) | ใช้ได้ | 1 |  | | | | | |
| | | | | | | | | ป้ายสัญลักษณ์จราจร (เสาเหล็ก) | ใช้ได้ | 1 |  | | | | | |
| | | | | | | | | ไฟสัญญาณจราจร | ใช้ได้ | 1 |  | | | | | |
| 12 | I+929.992 - 2+019.992 | M1 | S03 - P01 | ป้ายบอกทาง (เสาเหล็ก) | ใช้ได้ | 1 |  | ป้ายสัญลักษณ์จราจร (เสาเหล็ก) | ใช้ได้ | 1 |  | ป้ายบอกทาง (เสาเหล็ก) | ชำรุด | 1 |  | |
| | | | | | | | | ไฟสัญญาณจราจร | ใช้ได้ | 1 |  | ป้ายสัญลักษณ์จราจร (เสาเหล็ก) | ใช้ได้ | 1 |  | |
| | | | | | | | | ป้ายสัญลักษณ์จราจร (เสาเหล็ก) | ใช้ได้ | 1 |  | ป้ายสัญลักษณ์จราจร (เสาเหล็ก) | ใช้ได้ | 1 |  | |



รายการสำรวจทรัพย์สิน โครงการส่วนต่อขยายรถไฟฟ้ามหานคร ช่วงแคราย - มีนบุรี

| ลำดับ | Chianage | Station | ตำแหน่ง | รายการทรัพย์สินป้ายสัญลักษณ์จราจร/ไฟสัญญาณจราจร | | | | | | | | | | หมายเหตุ | | | |
|--------------------------|-----------------------|---------|-----------|---|---------------|-------|---------|----------------------------------|---------------|-------|---|----------------------------------|---------------|----------|-------|---------|--|
| | | | | LT(ถนนพิเศษทางเดินรถเมืองทองธานี) | | | | CL(เกาะกลางถนน) | | | | RT(ถนนพิเศษทางเดินรถไปแจ้งวัฒนะ) | | | | | |
| | | | | รายละเอียดทรัพย์สิน | สภาพทรัพย์สิน | จำนวน | ภาพถ่าย | รายละเอียดทรัพย์สิน | สภาพทรัพย์สิน | จำนวน | ภาพถ่าย | รายละเอียดทรัพย์สิน | สภาพทรัพย์สิน | | จำนวน | ภาพถ่าย | |
| ถนนแจ้งวัฒนะ-ปากเกร็ด 39 | | | | | | | | | | | | | | | | | |
| 12 (ต่อ) | 1+929.992 - 2+019.992 | M1 | S03 - P01 | | | | | ป้ายสัญลักษณ์จราจร (เสาเหล็ก) | ใช้ได้ | 1 |  | | | | | | |
| | | | | | | | | ป้ายสัญลักษณ์จราจร (เสาเหล็ก) | ใช้ได้ | 1 |  | | | | | | |
| | | | | | | | | ป้ายสัญลักษณ์จราจร (เสาเหล็ก) | ใช้ได้ | 1 |  | | | | | | |
| | | | | | | | | ป้ายสัญลักษณ์จราจร (เสาเหล็ก) | ใช้ได้ | 1 |  | | | | | | |
| | | | | | | | | ไฟสัญญาณจราจร | ใช้ได้ | 1 |  | | | | | | |
| | | | | | | | | ป้ายสัญลักษณ์จราจร (เสาเหล็ก) | ใช้ได้ | 1 |  | | | | | | |
| | | | | | | | | ไฟสัญญาณจราจร | ใช้ได้ | 1 |  | | | | | | |
| | | | | | | | | ป้ายสัญลักษณ์จราจร (เสาเหล็ก) | ใช้ได้ | 1 |  | | | | | | |




รายการสำรวจทรัพย์สิน โครงการส่วนต่อขยายรถไฟฟ้าสายสีชมพู ช่วงแคราย - มีนบุรี

| ลำดับ | Chainage | Station | ตำแหน่ง | รายการทรัพย์สินป้ายสัญลักษณ์จราจร/ไฟสัญญาณจราจร | | | | | | | | | | หมายเหตุ | | |
|--------------------------|-----------------------|---------|-----------|---|---------------|-------|---|----------------------------------|---------------|-------|---|----------------------------------|---------------|----------|---|---------|
| | | | | LT(ถนนที่ทางเดินรถเมืองทองธานี) | | | | CL(เกาะกลางถนน) | | | | RT(ถนนที่ทางเดินรถไปแจ้งวัฒนะ) | | | | |
| | | | | รายละเอียดทรัพย์สิน | สภาพทรัพย์สิน | จำนวน | ภาพถ่าย | รายละเอียดทรัพย์สิน | สภาพทรัพย์สิน | จำนวน | ภาพถ่าย | รายละเอียดทรัพย์สิน | สภาพทรัพย์สิน | | จำนวน | ภาพถ่าย |
| ถนนแจ้งวัฒนะ-ปากเกร็ด 39 | | | | | | | | ป้ายสัญลักษณ์จราจร (เสาเหล็ก) | ใช้ได้ | 1 |  | | | | | |
| 12 (ต่อ) | 1+929.992 - 2+019.992 | M1 | S03 - P01 | | | | | ป้ายสัญลักษณ์จราจร (เสาเหล็ก) | ใช้ได้ | 1 |  | | | | | |
| | | | | | | | | ป้ายสัญลักษณ์จราจร (เสาเหล็ก) | ใช้ได้ | 1 |  | | | | | |
| | | | | | | | | ป้ายสัญลักษณ์จราจร (เสาเหล็ก) | ใช้ได้ | 1 |  | | | | | |
| | | | | | | | | ป้ายสัญลักษณ์จราจร (เสาเหล็ก) | ใช้ได้ | 1 |  | | | | | |
| | | | | ป้ายบอกทาง (เสาเหล็ก) | ใช้ได้ | 1 |  | ไฟสัญญาณจราจร | ใช้ได้ | 1 |  | | | | | |
| | | | | ป้ายสัญลักษณ์จราจร (เสาเหล็ก) | ใช้ได้ | 1 |  | | | | | ป้ายสัญลักษณ์จราจร (เสาเหล็ก) | ใช้ได้ | 1 |  | |
| 13 | 2+019.992 - 2+049.992 | M1 | P01 - P02 | | | | | ไฟสัญญาณจราจร | ใช้ได้ | 1 |  | | | | | |
| | | | | | | | | ป้ายสัญลักษณ์จราจร (เสาเหล็ก) | ใช้ได้ | 1 |  | | | | | |


รายการสำรวจทรัพย์สิน โครงการส่วนต่อขยายโครงการรถไฟฟ้าสายสีชมพู ช่วงแคราย - มีนบุรี

| ลำดับ | Chianage | Station | ตำแหน่ง | รายการทรัพย์สินป้ายสัญลักษณ์จราจร/ไฟสัญญาณจราจร | | | | | | | | | | | หมายเหตุ | |
|--------------------------|-----------------------|---------|-----------|---|---------------|-------|---|----------------------------------|---------------|-------|---|--------------------------------|---------------|-------|----------|---------|
| | | | | LT(ถนนทิศทางเดินรถเมืองทองธานี) | | | | CL(เกาะกลางถนน) | | | | RT(ถนนทิศทางเดินรถไปแจ้งวัฒนะ) | | | | |
| | | | | รายละเอียดทรัพย์สิน | สภาพทรัพย์สิน | จำนวน | ภาพถ่าย | รายละเอียดทรัพย์สิน | สภาพทรัพย์สิน | จำนวน | ภาพถ่าย | รายละเอียดทรัพย์สิน | สภาพทรัพย์สิน | จำนวน | | ภาพถ่าย |
| ถนนแจ้งวัฒนะ-ปากเกร็ด 39 | | | | | | | | | | | | | | | | |
| 13 (ต่อ) | 2+019.992 - 2+049.992 | M1 | P01 - P02 | | | | | ป้ายสัญลักษณ์จราจร (เสาเหล็ก) | ใช้ได้ | 1 |  | | | | | |
| | | | | | | | | ป้ายสัญลักษณ์จราจร (เสาเหล็ก) | ใช้ได้ | 1 |  | | | | | |
| | | | | | | | | ป้ายสัญลักษณ์จราจร (เสาเหล็ก) | ใช้ได้ | 1 |  | | | | | |
| | | | | | | | | ป้ายสัญลักษณ์จราจร (เสาเหล็ก) | ใช้ได้ | 1 |  | | | | | |
| | | | | | | | | ป้ายสัญลักษณ์จราจร (เสาเหล็ก) | ใช้ได้ | 1 |  | | | | | |
| 14 | 2+564.404 - 2+586.404 | M1 | P20 - P21 | | | | | ป้ายบอกทาง (เสาเหล็ก) | ใช้ได้ | 1 |  | | | | | |
| 15 | 2+586.404 - 2+608.404 | M1 | P21 - P22 | ป้ายบอกทาง (เสาเหล็ก) | ใช้ได้ | 1 |  | | | | | | | | | |
| 16 | 2+608.404 - 2+638.404 | M1 | P22 - P23 | ไฟสัญญาณจราจร (เสาเหล็ก) | ใช้ได้ | 1 |  | ไฟสัญญาณจราจร (เสาเหล็ก) | ใช้ได้ | 1 |  | | | | | |







รายการสำรวจทรัพย์สิน โครงการส่วนต่อขยายรถไฟฟ้าสายสีชมพู ช่วงแคราย - มีนบุรี

| ลำดับ | Chainage | Station | ตำแหน่ง | รายการทรัพย์สินป้ายสัญลักษณ์จราจร/ไฟสัญญาณจราจร | | | | | | | | | | | หมายเหตุ | |
|--------------------------|-----------------------|---------|-----------|---|---------------|-------|---|------------------------------------|---------------|-------|---|------------------------------------|---------------|-------|---|---------|
| | | | | LT(ถนนที่ทางเดินรถมีเครื่องหมาย) | | | | CL(เกาะกลางถนน) | | | | RT(ถนนที่ทางเดินรถไปแจ้งวัฒนะ) | | | | |
| | | | | รายละเอียดทรัพย์สิน | สภาพทรัพย์สิน | จำนวน | ภาพถ่าย | รายละเอียดทรัพย์สิน | สภาพทรัพย์สิน | จำนวน | ภาพถ่าย | รายละเอียดทรัพย์สิน | สภาพทรัพย์สิน | จำนวน | | ภาพถ่าย |
| ถนนแจ้งวัฒนะ-ปากเกร็ด 39 | | | | ป้ายสัญลักษณ์จราจร (เสาเหล็ก) | ใช้ได้ | 1 |  | ป้ายสัญลักษณ์จราจร (เสาเหล็ก) | ใช้ได้ | 1 |  | | | | | |
| 16 (ต่อ) | 2+608.404 - 2+638.404 | M1 | P22 - P23 | ป้ายบอกทาง (เสาเหล็ก) | ใช้ได้ | 1 |  | | | | | | | | | |
| | | | | ป้ายสัญลักษณ์จราจร (เสาเหล็ก) | ใช้ได้ | 1 |  | | | | | | | | | |
| | | | | ป้ายสัญลักษณ์จราจร (เสาเหล็ก) | ใช้ได้ | 1 |  | | | | | | | | | |
| | | | | ป้ายสัญลักษณ์จราจร (เสาเหล็ก) | ใช้ได้ | 1 |  | | | | | | | | | |
| | | | | ไฟสัญญาณจราจร (เสาเหล็ก) | ใช้ได้ | 1 |  | | | | | | | | | |
| | | | | ไฟสัญญาณจราจร (เสาเหล็ก) | ใช้ได้ | 1 |  | | | | | | | | | |
| 17 | 2+761.715 - 2+774.837 | M1 | P30 - S01 | | | | | ป้ายบอกทาง (เสาเหล็กโครง Truss) | ใช้ได้ | 1 |  | ป้ายบอกทาง (เสาเหล็กโครง Truss) | ใช้ได้ | 1 |  | |
| 18 | 2+774.837 - 2+884.837 | M2 | S01 - S05 | ป้ายสัญลักษณ์จราจร (เสาเหล็ก) | ใช้ได้ | 1 |  | ป้ายสัญญาณจราจร (เสาเหล็ก) | ใช้ได้ | 1 |  | ป้ายสัญลักษณ์จราจร (เสาเหล็ก) | ใช้ได้ | 1 |  | |



รายการสำรวจทรัพย์สิน โครงการส่วนต่อขยายรถไฟฟ้าสายสีชมพู ช่วงแคราย - มีนบุรี

| ลำดับ | Chianage | Station | ตำแหน่ง | รายการทรัพย์สินป้ายสัญลักษณ์จราจร/ไฟสัญญาณจราจร | | | | | | | | | | หมายเหตุ | | |
|--------------------------|-----------------------|---------|-----------|---|---------------|-------|---------|---------------------------------|---------------|-------|---|---------------------------------|---------------|----------|---|---------|
| | | | | LT(ถนนทิศทางเดินรถเมืองทองธานี) | | | | CL(เกาะกลางถนน) | | | | RT(ถนนทิศทางเดินรถไปแจ้งวัฒนะ) | | | | |
| | | | | รายละเอียดทรัพย์สิน | สภาพทรัพย์สิน | จำนวน | ภาพถ่าย | รายละเอียดทรัพย์สิน | สภาพทรัพย์สิน | จำนวน | ภาพถ่าย | รายละเอียดทรัพย์สิน | สภาพทรัพย์สิน | | จำนวน | ภาพถ่าย |
| ถนนแจ้งวัฒนะ-ปากเกร็ด 39 | | | | | | | | | | | | | | | | |
| 18 (ต่อ) | 2+774.837 - 2+884.837 | M2 | S01 - S05 | | | | | ป้ายสัญญาณจราจร (สามเหลี่ยม) | ใช้ได้ | 1 |  | ป้ายสัญญาณจราจร (สามเหลี่ยม) | ใช้ได้ | 1 |  | |
| | | | | | | | | ป้ายสัญญาณจราจร (สามเหลี่ยม) | ใช้ได้ | 1 |  | | | | | |
| | | | | | | | | | | | | | | | | |
| | | | | | | | | | | | | | | | | |
| | | | | | | | | | | | | | | | | |
| | | | | | | | | | | | | | | | | |
| | | | | | | | | | | | | | | | | |




รายการสำรวจทรัพย์สิน โครงการส่วนต่อขยายรถไฟฟ้าสายสีชมพู ช่วงแคราย - มีนบุรี

| ลำดับ | Chainage | Station | ตำแหน่ง | รายการทรัพย์สิน ไฟฟ้า | | | | | | | | | | | | หมายเหตุ |
|--------------------------|-----------------------|---------|-----------|--------------------------------|---------------|-------|---------|---------------------|---------------|-------|---|-----------------------------------|---------------|-------|---------|----------|
| | | | | LT(ถนนกึ่งทางเดินเมืองทองธานี) | | | | CL(เกาะกลางถนน) | | | | RT(ถนนกึ่งทางเดินรถไฟไปจังหวัดนะ) | | | | |
| | | | | รายละเอียดทรัพย์สิน | สภาพทรัพย์สิน | จำนวน | ภาพถ่าย | รายละเอียดทรัพย์สิน | สภาพทรัพย์สิน | จำนวน | ภาพถ่าย | รายละเอียดทรัพย์สิน | สภาพทรัพย์สิน | จำนวน | ภาพถ่าย | |
| ถนนแจ้งวัฒนะ-ปากเกร็ด 39 | | | | | | | | | | | | | | | | |
| 1 | 0+797.204 - 0+822.204 | M0 | P20 - P21 | | | | | เสาไฟกิ่งใหญ่ | ใช้งานได้ | 1 |  | | | | | |
| 2 | 0+822.204 - 0+851.899 | M0 | P21 - P22 | | | | | เสาไฟกิ่งใหญ่ | ใช้งานได้ | 1 |  | | | | | |
| 3 | 0+851.899 - 0+881.594 | M0 | P22 - P23 | | | | | เสาไฟกิ่งใหญ่ | ใช้งานได้ | 1 |  | | | | | |
| 4 | 0+881.594 - 0+911.290 | M0 | P23 - P24 | | | | | เสาไฟกิ่งใหญ่ | ใช้งานได้ | 1 |  | | | | | |
| 5 | 0+911.290 - 0+940.985 | M0 | P24 - P25 | | | | | เสาไฟกิ่งใหญ่ | ใช้งานได้ | 1 |  | | | | | |
| 6 | 0+940.985 - 0+970.985 | M0 | P25 - P26 | | | | | เสาไฟกิ่งใหญ่ | ใช้งานได้ | 1 |  | | | | | |
| 7 | 0+970.985 - 1+000.985 | M0 | P26 - P27 | | | | | เสาไฟกิ่งใหญ่ | ใช้งานได้ | 1 |  | | | | | |
| | | | | | | | | เสาไฟกิ่งใหญ่ | ใช้งานได้ | 1 |  | | | | | |




รายการสำรวจทรัพย์สิน โครงการส่วนต่อขยายรถไฟฟ้าสายสีชมพู ช่วงแคราย - มีนบุรี

| ลำดับ | Chainage | Station | ตำแหน่ง | รายการทรัพย์สิน เสาไฟฟ้ากิ่ง | | | | | | | | | | | | หมายเหตุ |
|--------------------------|-----------------------|---------|-----------|---------------------------------|---------------|-------|---------|---------------------|---------------|-------|---|-----------------------------------|---------------|-------|---------|----------|
| | | | | LT(ถนนศึกษาทางเดินเมืองทองธานี) | | | | CL(เกาะกลางถนน) | | | | RT(ถนนศึกษาทางเดินรอบไปแจ้งวัฒนะ) | | | | |
| | | | | รายละเอียดทรัพย์สิน | สภาพทรัพย์สิน | จำนวน | ภาพถ่าย | รายละเอียดทรัพย์สิน | สภาพทรัพย์สิน | จำนวน | ภาพถ่าย | รายละเอียดทรัพย์สิน | สภาพทรัพย์สิน | จำนวน | ภาพถ่าย | |
| ถนนแจ้งวัฒนะ-ปากเกร็ด 39 | | | | | | | | | | | | | | | | |
| 8 | I+000.985 - I+030.985 | M0 | P27 - P28 | | | | | เสาไฟฟ้ากิ่ง | ใช้ได้ | 1 |  | | | | | |
| 9 | I+030.985 - I+058.485 | M0 | P28 - P29 | | | | | เสาไฟฟ้ากิ่ง | ใช้ได้ | 1 |  | | | | | |
| 10 | I+200.985 - I+230.985 | M0 | P34 - P35 | | | | | เสาไฟฟ้ากิ่ง | ใช้ได้ | 1 |  | | | | | |
| 11 | I+230.985 - I+260.985 | M0 | P35 - P36 | | | | | เสาไฟฟ้ากิ่ง | ใช้ได้ | 1 |  | | | | | |
| 12 | I+260.985 - I+290.985 | M0 | P36 - P37 | | | | | เสาไฟฟ้ากิ่ง | ใช้ได้ | 1 |  | | | | | |
| 13 | I+290.985 - I+320.985 | M0 | P37 - P38 | | | | | เสาไฟฟ้ากิ่ง | ใช้ได้ | 1 |  | | | | | |
| 14 | I+320.985 - I+350.985 | M0 | P38 - P39 | | | | | เสาไฟฟ้ากิ่ง | ใช้ได้ | 1 |  | | | | | |
| 15 | I+350.985 - I+380.985 | M0 | P39 - P40 | | | | | เสาไฟฟ้ากิ่ง | ใช้ได้ | 1 |  | | | | | |




รายการสำรวจทรัพย์สิน โครงการส่วนต่อขยายรถไฟฟ้าสายสีชมพู ช่วงแคราย - มีนบุรี

| ลำดับ | Chianage | Station | ตำแหน่ง | รายการทรัพย์สิน เสาไฟกิ่ง | | | | | | | | | | | หมายเหตุ | |
|--------------------------|-----------------------|---------|-----------|-----------------------------------|---------------|-------|---------|---------------------|---------------|-------|---|----------------------------------|---------------|-------|----------|---------|
| | | | | LT(ถนนศึกษาทางเดินรถเมืองทองธานี) | | | | CL(เกาะกลางถนน) | | | | RT(ถนนศึกษาทางเดินรถไปแจ้งวัฒนะ) | | | | |
| | | | | รายละเอียดทรัพย์สิน | สภาพทรัพย์สิน | จำนวน | ภาพถ่าย | รายละเอียดทรัพย์สิน | สภาพทรัพย์สิน | จำนวน | ภาพถ่าย | รายละเอียดทรัพย์สิน | สภาพทรัพย์สิน | จำนวน | | ภาพถ่าย |
| ถนนแจ้งวัฒนะ-ปากเกร็ด 39 | | | | | | | | | | | | | | | | |
| 16 | 1+380.985 - 1+410.985 | M0 | P40 - P41 | | | | | เสาไฟกิ่งคู่ | ใช้ได้ | 1 |  | | | | | |
| 17 | 1+410.985 - 1+440.985 | M0 | P41 - P42 | | | | | เสาไฟกิ่งคู่ | ใช้ได้ | 1 |  | | | | | |
| 18 | 1+440.985 - 1+470.985 | M0 | P42 - P43 | | | | | เสาไฟกิ่งคู่ | ใช้ได้ | 1 |  | | | | | |
| 19 | 1+470.985 - 1+500.985 | M0 | P43 - P44 | | | | | เสาไฟกิ่งคู่ | ใช้ได้ | 1 |  | | | | | |
| 20 | 1+500.985 - 1+530.985 | M0 | P44 - P45 | | | | | เสาไฟกิ่งคู่ | ใช้ได้ | 1 |  | | | | | |
| 21 | 1+530.985 - 1+560.985 | M0 | P45 - P46 | | | | | เสาไฟกิ่งคู่ | ใช้ได้ | 1 |  | | | | | |
| 22 | 1+560.985 - 1+590.985 | M0 | P46 - P47 | | | | | เสาไฟกิ่งคู่ | ใช้ได้ | 1 |  | | | | | |
| 23 | 1+590.985 - 1+620.985 | M0 | P47 - P48 | | | | | เสาไฟกิ่งคู่ | ใช้ได้ | 1 |  | | | | | |











รายการสำรวจทรัพย์สิน โครงการส่วนต่อขยายรถไฟฟ้าสายสีชมพู ช่วงแคราย - มีนบุรี

| ลำดับ | Chianage | Station | ตำแหน่ง | รายการทรัพย์สิน เสาไฟกิ่ง | | | | | | | | | | | | หมายเหตุ |
|--------------------------|-----------------------|---------|-----------|------------------------------|---------------|-------|---------|---------------------|---------------|-------|---|--------------------------------|---------------|-------|---------|----------|
| | | | | LT(ถนนทิศทางเดินรถเมืองธานี) | | | | CL(เกาะกลางถนน) | | | | RT(ถนนทิศทางเดินรถไปแจ้งวัฒนะ) | | | | |
| | | | | รายละเอียดทรัพย์สิน | สภาพทรัพย์สิน | จำนวน | ภาพถ่าย | รายละเอียดทรัพย์สิน | สภาพทรัพย์สิน | จำนวน | ภาพถ่าย | รายละเอียดทรัพย์สิน | สภาพทรัพย์สิน | จำนวน | ภาพถ่าย | |
| ถนนแจ้งวัฒนะ-ปากเกร็ด 39 | | | | | | | | | | | | | | | | |
| 24 | 1+620.985 - 1+650.985 | M0 | P48 - P49 | | | | | เสาไฟกิ่งอยู่ | ใช้งานได้ | 1 |  | | | | | |
| 25 | 1+650.985 - 1+678.237 | M0 | P49 - P50 | | | | | เสาไฟกิ่งอยู่ | ใช้งานได้ | 1 |  | | | | | |
| 26 | 1+678.237 - 1+705.488 | M0 | P50 - P51 | | | | | เสาไฟกิ่งอยู่ | ใช้งานได้ | 1 |  | | | | | |
| 27 | 1+732.740 - 1+759.992 | M0 | P52 - P53 | | | | | เสาไฟกิ่งอยู่ | ใช้งานได้ | 1 |  | | | | | |
| 28 | 1+759.992 - 1+787.492 | M0 | P53 - P54 | | | | | เสาไฟกิ่งอยู่ | ใช้งานได้ | 1 |  | | | | | |
| 29 | 1+787.492 - 1+814.992 | M0 | P54 - P55 | | | | | เสาไฟกิ่งอยู่ | ใช้งานได้ | 1 |  | | | | | |
| 30 | 1+814.992 - 1+842.492 | M0 | P55 - P56 | | | | | เสาไฟกิ่งอยู่ | ใช้งานได้ | 1 |  | | | | | |
| 31 | 1+842.492 - 1+869.992 | M0 | P56 - S01 | | | | | เสาไฟกิ่งอยู่ | ใช้งานได้ | 1 |  | | | | | |




รายการสำรวจทรัพย์สิน โครงการส่วนต่อขยายรถไฟฟ้าสายสีชมพู ช่วงแคราย - มีนบุรี

| ลำดับ | Chianage | Station | ตำแหน่ง | รายการทรัพย์สิน เสาไฟฟ้า | | | | | | | | | | | | หมายเหตุ |
|--------------------------|-----------------------|---------|-----------|---------------------------------|---------------|-------|---|---------------------|---------------|-------|---|--------------------------------|---------------|-------|---------|----------|
| | | | | LT(ถนนศึกษาทางเดินเมืองทองธานี) | | | | CL(เกาะกลางถนน) | | | | RT(ถนนศึกษาทางเดินไปแจ้งวัฒนะ) | | | | |
| | | | | รายละเอียดทรัพย์สิน | สภาพทรัพย์สิน | จำนวน | ภาพถ่าย | รายละเอียดทรัพย์สิน | สภาพทรัพย์สิน | จำนวน | ภาพถ่าย | รายละเอียดทรัพย์สิน | สภาพทรัพย์สิน | จำนวน | ภาพถ่าย | |
| ถนนแจ้งวัฒนะ-ปากเกร็ด 39 | | | | | | | | | | | | | | | | |
| 31 (ต่อ) | 1+842.492 - 1+869.992 | M0 | P56 - S01 | | | | | เสาไฟฟ้าคู่ | ใช้งานได้ | 1 |  | | | | | |
| | | | | | | | | เสาไฟฟ้าคู่ | ใช้งานได้ | 1 |  | | | | | |
| 32 | 1+899.992 - 1+959.992 | M1 | S02 - S04 | | | | | เสาไฟฟ้าคู่ | ใช้งานได้ | 1 |  | | | | | |
| 33 | 1+959.992 - 2+019.992 | M1 | S04 - P01 | เสาไฟกิ่งเดี่ยว | ใช้งานได้ | 1 |  | | | | | | | | | |
| | | | | เสาไฟกิ่งเดี่ยว | ใช้งานได้ | 1 |  | | | | | | | | | |
| | | | | เสาไฟกิ่งเดี่ยว | ใช้งานได้ | 1 |  | | | | | | | | | |
| | | | | เสาไฟกิ่งเดี่ยว | ใช้งานได้ | 1 |  | | | | | | | | | |
| 34 | 2+698.397 - 2+723.715 | M1 | P25 - P27 | เสาไฟกิ่งเดี่ยว | ใช้งานได้ | 1 |  | เสาไฟกิ่งคู่ | ใช้งานได้ | 1 |  | | | | | |












รายการสำรวจทรัพย์สิน โครงการส่วนต่อขยายโครงการรถไฟฟ้าสายสีชมพู ช่วงแคราย - มีนบุรี

| ลำดับ | Chianage | Station | ตำแหน่ง | รายการทรัพย์สิน เสาไฟฟ้า | | | | | | | | | | | หมายเหตุ | |
|--------------------------|-----------------------|---------|-----------|---------------------------------|---------------|-------|---------|---------------------|---------------|-------|---|--------------------------------|---------------|-------|----------|---------|
| | | | | LT(ถนนที่ทางเดินรถเมืองทองธานี) | | | | CL(เกาะกลางถนน) | | | | RT(ถนนที่ทางเดินรถไปแจ้งวัฒนะ) | | | | |
| | | | | รายละเอียดทรัพย์สิน | สภาพทรัพย์สิน | จำนวน | ภาพถ่าย | รายละเอียดทรัพย์สิน | สภาพทรัพย์สิน | จำนวน | ภาพถ่าย | รายละเอียดทรัพย์สิน | สภาพทรัพย์สิน | จำนวน | | ภาพถ่าย |
| ถนนแจ้งวัฒนะ-ปากเกร็ด 39 | | | | | | | | | | | | | | | | |
| 35 | 2+723.715 - 2+735.965 | M1 | P27 - P28 | | | | | เสาไฟฟ้า | ใช้งานได้ | 1 |  | | | | | |
| 36 | 2+735.965 - 2+748.215 | M1 | P28 - P29 | | | | | เสาไฟฟ้า | ใช้งานได้ | 1 |  | | | | | |
| 37 | 2+761.715 - 2+774.837 | M2 | P30 - S01 | | | | | เสาไฟฟ้า | ใช้งานได้ | 1 |  | | | | | |
| 38 | 2+774.837 - 2+884.837 | M2 | S01 - S05 | | | | | เสาไฟฟ้า | ใช้งานได้ | 1 |  | | | | | |
| | | | | | | | | เสาไฟฟ้า | ใช้งานได้ | 1 |  | | | | | |
| | | | | | | | | เสาไฟฟ้า | ใช้งานได้ | 1 |  | | | | | |
| | | | | | | | | เสาไฟฟ้า | ใช้งานได้ | 1 |  | | | | | |
| | | | | | | | | เสาไฟฟ้า | ใช้งานได้ | 1 |  | | | | | |











รายการสำรวจทรัพย์สิน โครงการส่วนต่อขยายรถไฟฟ้าสายสีชมพู ช่วงแคราย - มีนบุรี

| ลำดับ | Chlange | Station | ตำแหน่ง | รายการทรัพย์สิน เบ้าสะท้อนแสง | | | | | | | | | | | | หมายเหตุ |
|--------------------------|-----------------------|---------|-----------|-------------------------------|---------------|-------|---------|---------------------|---------------|-------|---|---------------------------------|---------------|-------|---------|----------|
| | | | | LT(ถนนที่ทางเดินรถมี) | | | | CL(เกาะกลางถนน) | | | | RT(ถนนที่ทางเดินรถไป(เชิงวัดนะ) | | | | |
| | | | | รายละเอียดทรัพย์สิน | สภาพทรัพย์สิน | จำนวน | ภาพถ่าย | รายละเอียดทรัพย์สิน | สภาพทรัพย์สิน | จำนวน | ภาพถ่าย | รายละเอียดทรัพย์สิน | สภาพทรัพย์สิน | จำนวน | ภาพถ่าย | |
| ถนนเชิงวัดนะ-ปากเกร็ด 39 | | | | | | | | | | | | | | | | |
| 1 | I+869.992 - I+899.992 | M1 | S01 - S02 | | | | | เบ้าสะท้อนแสง | ใช้ได้ | 1 |  | | | | | |
| | | | | | | | | เบ้าสะท้อนแสง | ใช้ได้ | 1 |  | | | | | |
| | | | | | | | | เบ้าสะท้อนแสง | ใช้ได้ | 1 |  | | | | | |
| 2 | I+899.992 - I+929.992 | M1 | S02 - S03 | | | | | เบ้าสะท้อนแสง | ใช้ได้ | 1 |  | | | | | |
| | | | | | | | | เบ้าสะท้อนแสง | ใช้ได้ | 1 |  | | | | | |
| | | | | | | | | เบ้าสะท้อนแสง | ใช้ได้ | 1 |  | | | | | |
| 3 | 2+019.992 - 2+049.992 | M1 | P01 - P02 | | | | | เบ้าสะท้อนแสง | ใช้ได้ | 1 |  | | | | | |
| | | | | | | | | เบ้าสะท้อนแสง | ใช้ได้ | 1 |  | | | | | |













รายการสำรวจทรัพย์สิน โครงการส่วนต่อขยายรถไฟฟ้าสายสีชมพู ช่วงแคราย - มีนบุรี

| ลำดับ | Chainage | Station | ตำแหน่ง | รายการทรัพย์สิน เบ้าสะท้อนแสง | | | | | | | | | | หมายเหตุ | | |
|--------------------------|-----------------------|---------|-----------|---------------------------------|---------------|-------|---------|---------------------|---------------|-------|---|----------------------------------|---------------|----------|-------|---------|
| | | | | LT(ถนนพิกทางดินรอนเมืองทองธานี) | | | | CL(เกาะกลางถนน) | | | | RT(ถนนพิกทางดินรอนไปป๋อจ๋งวัฒนะ) | | | | |
| | | | | รายละเอียดทรัพย์สิน | สภาพทรัพย์สิน | จำนวน | ภาพถ่าย | รายละเอียดทรัพย์สิน | สภาพทรัพย์สิน | จำนวน | ภาพถ่าย | รายละเอียดทรัพย์สิน | สภาพทรัพย์สิน | | จำนวน | ภาพถ่าย |
| ถนนแจ้งวัฒนะ-ปากเกร็ด 39 | | | | | | | | | | | | | | | | |
| 3 (ต่อ) | 2+019.992 - 2+049.992 | M1 | P01 - P02 | | | | | เบ้าสะท้อนแสง | ใช้ได้ | 1 |  | | | | | |
| | | | | | | | | เบ้าสะท้อนแสง | ใช้ได้ | 1 |  | | | | | |
| | | | | | | | | เบ้าสะท้อนแสง | ใช้ได้ | 1 |  | | | | | |
| | | | | | | | | เบ้าสะท้อนแสง | ใช้ได้ | 1 |  | | | | | |
| | | | | | | | | เบ้าสะท้อนแสง | ใช้ได้ | 1 |  | | | | | |
| | | | | | | | | เบ้าสะท้อนแสง | ใช้ได้ | 1 |  | | | | | |
| | | | | | | | | เบ้าสะท้อนแสง | ใช้ได้ | 1 |  | | | | | |
| | | | | | | | | เบ้าสะท้อนแสง | ใช้ได้ | 2 |  | | | | | |











รายการสำรวจทรัพย์สิน โครงการผ่านท่อขยายรถไฟฟ้ามหานคร ช่วงแคราย - มีนบุรี

| ลำดับ | Chlanage | Station | ตำแหน่ง | รายการทรัพย์สิน เบ้าสะท้อนแสง | | | | | | | | | | | หมายเหตุ | |
|--------------------------|-----------------------|---------|-----------|----------------------------------|---------------|-------|---------|---------------------|---------------|-------|---|--------------------------------------|---------------|-------|----------|---------|
| | | | | LT(ถนนที่กทางเดินรถเมืองทองธานี) | | | | CL(เกาะกลางถนน) | | | | RT(ถนนที่กทางเดินรถไป/กลับ/เข้า/ออก) | | | | |
| | | | | รายละเอียดทรัพย์สิน | สภาพทรัพย์สิน | จำนวน | ภาพถ่าย | รายละเอียดทรัพย์สิน | สภาพทรัพย์สิน | จำนวน | ภาพถ่าย | รายละเอียดทรัพย์สิน | สภาพทรัพย์สิน | จำนวน | | ภาพถ่าย |
| ถนนแจ้งวัฒนะ-ปากเกร็ด 39 | | | | | | | | | | | | | | | | |
| 3 (ต่อ) | 2+019.992 - 2+049.992 | M1 | P01 - P02 | | | | | เบ้าสะท้อนแสง | ใช้ได้ | 1 |  | | | | | |
| 4 | 2+049.992 - 2+079.992 | M1 | P02 - P03 | | | | | เบ้าสะท้อนแสง | ใช้ได้ | 2 |  | | | | | |
| | | | | | | | | เบ้าสะท้อนแสง | ใช้ได้ | 2 |  | | | | | |
| | | | | | | | | เบ้าสะท้อนแสง | ใช้ได้ | 2 |  | | | | | |
| | | | | | | | | เบ้าสะท้อนแสง | ใช้ได้ | 2 |  | | | | | |
| | | | | | | | | เบ้าสะท้อนแสง | ใช้ได้ | 2 |  | | | | | |
| | | | | | | | | เบ้าสะท้อนแสง | ใช้ได้ | 2 |  | | | | | |
| | | | | | | | | เบ้าสะท้อนแสง | ใช้ได้ | 2 |  | | | | | |
| | | | | | | | | เบ้าสะท้อนแสง | ใช้ได้ | 2 |  | | | | | |












รายการสำรวจทรัพย์สิน โครงการส่วนต่อขยายรถไฟฟ้ามหานคร ช่วงแคราย - มีนบุรี

| ลำดับ | Chianage | Station | ตำแหน่ง | รายการทรัพย์สิน เบ้าสะท้อนแสง | | | | | | | | | | หมายเหตุ | | |
|--------------------------|-----------------------|---------|-----------|---------------------------------|---------------|-------|---------|---------------------|---------------|-------|---|--------------------------------|---------------|----------|-------|---------|
| | | | | LT(ถนนทิศทางเดินรถเมืองทองธานี) | | | | CL(เกาะกลางถนน) | | | | RT(ถนนทิศทางเดินรถไปแจ้งวัฒนะ) | | | | |
| | | | | รายละเอียดทรัพย์สิน | สภาพทรัพย์สิน | จำนวน | ภาพถ่าย | รายละเอียดทรัพย์สิน | สภาพทรัพย์สิน | จำนวน | ภาพถ่าย | รายละเอียดทรัพย์สิน | สภาพทรัพย์สิน | | จำนวน | ภาพถ่าย |
| ถนนแจ้งวัฒนะ-ปากเกร็ด 39 | | | | | | | | | | | | | | | | |
| 4 | 2+049.992 - 2+079.992 | M1 | P02 - P03 | | | | | เบ้าสะท้อนแสง | ใช้ได้ | 1 |  | | | | | |
| (ต่อ) | | | | | | | | เบ้าสะท้อนแสง | ใช้ได้ | 2 |  | | | | | |
| | | | | | | | | เบ้าสะท้อนแสง | ใช้ได้ | 2 |  | | | | | |
| | | | | | | | | เบ้าสะท้อนแสง | ใช้ได้ | 2 |  | | | | | |
| 5 | 2+079.992 - 2+109.992 | M1 | P03 - P04 | | | | | เบ้าสะท้อนแสง | ใช้ได้ | 2 |  | | | | | |
| | | | | | | | | เบ้าสะท้อนแสง | ใช้ได้ | 2 |  | | | | | |
| | | | | | | | | เบ้าสะท้อนแสง | ใช้ได้ | 2 |  | | | | | |
| | | | | | | | | เบ้าสะท้อนแสง | ใช้ได้ | 2 |  | | | | | |












รายการสำรวจทรัพย์สิน โครงการส่วนต่อขยายรถไฟฟ้าสายสีชมพู ช่วงแคราย - มีนบุรี

| ลำดับ | Chainage | Station | ตำแหน่ง | รายการทรัพย์สิน เบ้าสะท้อนแสง | | | | | | | | | | หมายเหตุ | | |
|--------------------------|-----------------------|---------|-----------|--------------------------------|---------------|-------|---------|---------------------|---------------------|-------|---|--------------------------------|---------------|----------|-------|---------|
| | | | | LT(ถนนพิเศษทางเดินรถเมืองหลวง) | | | | CL(เกาะกลางถนน) | | | | RT(ถนนพิเศษทางเดินรถไปจังหวัด) | | | | |
| | | | | รายละเอียดทรัพย์สิน | สภาพทรัพย์สิน | จำนวน | ภาพถ่าย | รายละเอียดทรัพย์สิน | สภาพทรัพย์สิน | จำนวน | ภาพถ่าย | รายละเอียดทรัพย์สิน | สภาพทรัพย์สิน | | จำนวน | ภาพถ่าย |
| ถนนแจ้งวัฒนะ-ปากเกร็ด 39 | | | | | | | | | | | | | | | | |
| 5 (ต่อ) | 2+079.992 - 2+109.992 | M1 | P03 - P04 | | | | | เบ้าสะท้อนแสง | ใช้ได้ | 2 |  | | | | | |
| | | | | | | | | เบ้าสะท้อนแสง | ใช้ได้ | 2 |  | | | | | |
| | | | | | | | | เบ้าสะท้อนแสง | ใช้ได้ | 2 |  | | | | | |
| | | | | | | | | เบ้าสะท้อนแสง | ใช้ได้ (ชำรุด 1) | 3 |  | | | | | |
| | | | | | | | | เบ้าสะท้อนแสง | ใช้ได้ | 2 |  | | | | | |
| | | | | | | | | เบ้าสะท้อนแสง | ใช้ได้ | 1 |  | | | | | |
| | | | | | | | | เบ้าสะท้อนแสง | ใช้ได้ | 2 |  | | | | | |
| 6 | 2+109.992 - 2+139.992 | M1 | P04 - P05 | | | | | เบ้าสะท้อนแสง | ใช้ได้ | 2 |  | | | | | |











รายการสำรวจทรัพย์สิน โครงการส่วนต่อขยายรถไฟฟ้าสายสีชมพู ช่วงแคราย - มีนบุรี

| ลำดับ | Chainage | Station | ตำแหน่ง | รายการทรัพย์สิน เบ้าสะท้อนแสง | | | | | | | | | | หมายเหตุ | | |
|--------------------------|-----------------------|---------|-----------|---------------------------------|---------------|-------|---------|---------------------|---------------------|-------|---|--------------------------------|---------------|----------|-------|---------|
| | | | | LT(ถนนที่ทางเดินรถเมืองทองธานี) | | | | CL(เกาะกลางถนน) | | | | RT(ถนนที่ทางเดินรถไปแจ้งวัฒนะ) | | | | |
| | | | | รายละเอียดทรัพย์สิน | สภาพทรัพย์สิน | จำนวน | ภาพถ่าย | รายละเอียดทรัพย์สิน | สภาพทรัพย์สิน | จำนวน | ภาพถ่าย | รายละเอียดทรัพย์สิน | สภาพทรัพย์สิน | | จำนวน | ภาพถ่าย |
| ถนนแจ้งวัฒนะ-ปากเกร็ด 39 | | | | | | | | | | | | | | | | |
| 6 (ต่อ) | 2+109.992 - 2+139.992 | M1 | P04 - P05 | | | | | เบ้าสะท้อนแสง | ใช้ได้ | 2 |  | | | | | |
| | | | | | | | | เบ้าสะท้อนแสง | ใช้ได้ | 1 |  | | | | | |
| | | | | | | | | เบ้าสะท้อนแสง | ใช้ได้ | 2 |  | | | | | |
| | | | | | | | | เบ้าสะท้อนแสง | ใช้ได้ | 2 |  | | | | | |
| | | | | | | | | เบ้าสะท้อนแสง | ใช้ได้ | 1 |  | | | | | |
| | | | | | | | | เบ้าสะท้อนแสง | ใช้ได้ | 2 |  | | | | | |
| | | | | | | | | เบ้าสะท้อนแสง | ใช้ได้ (ชำรุด 1) | 3 |  | | | | | |
| | | | | | | | | เบ้าสะท้อนแสง | ใช้ได้ | 2 |  | | | | | |












รายการสำรวจทรัพย์สิน โครงการส่วนต่อขยายรถไฟฟ้าสายสีชมพู ช่วงแคราย - มีนบุรี

| ลำดับ | Chlunage | Stution | ตำแหน่ง | รายการทรัพย์สิน เบ้าสะท้อนแสง | | | | | | | | | | หมายเหตุ | | |
|--------------------------|-----------------------|---------|-----------|-------------------------------|---------------|-------|---------|---------------------|---------------|-------|---|----------------------------------|---------------|----------|-------|---------|
| | | | | LT(ถนนที่กีดขวางการจราจร) | | | | CL(เกาะกลางถนน) | | | | RT(ถนนที่กีดขวางการจราจรไป-กลับ) | | | | |
| | | | | รายละเอียดทรัพย์สิน | สภาพทรัพย์สิน | จำนวน | ภาพถ่าย | รายละเอียดทรัพย์สิน | สภาพทรัพย์สิน | จำนวน | ภาพถ่าย | รายละเอียดทรัพย์สิน | สภาพทรัพย์สิน | | จำนวน | ภาพถ่าย |
| ถนนแจ้งวัฒนะ-ปากเกร็ด 39 | | | | | | | | | | | | | | | | |
| 6 (ต่อ) | 2+109.992 - 2+139.992 | M1 | P04 - P05 | | | | | เบ้าสะท้อนแสง | ใช้ได้ | 2 |  | | | | | |
| | | | | | | | | เบ้าสะท้อนแสง | ใช้ได้ | 2 |  | | | | | |
| 7 | 2+139.992 - 2+169.992 | M1 | P05 - P06 | | | | | เบ้าสะท้อนแสง | ใช้ได้ | 1 |  | | | | | |
| | | | | | | | | เบ้าสะท้อนแสง | ใช้ได้ | 2 |  | | | | | |
| | | | | | | | | เบ้าสะท้อนแสง | ใช้ได้ | 2 |  | | | | | |
| | | | | | | | | เบ้าสะท้อนแสง | ชำรุด | 1 |  | | | | | |
| | | | | | | | | เบ้าสะท้อนแสง | ใช้ได้ | 1 |  | | | | | |
| | | | | | | | | เบ้าสะท้อนแสง | ใช้ได้ | 2 |  | | | | | |












รายการสำรวจทรัพย์สิน โครงการส่วนต่อขยายรถไฟฟ้ามหานคร สายสีชมพู ช่วงแคราย - มีนบุรี

| ลำดับ | Chlanage | Station | ตำแหน่ง | รายการทรัพย์สิน เบ้าสะท้อนแสง | | | | | | | | | | หมายเหตุ | | |
|--------------------------|-----------------------|---------|-----------|----------------------------------|---------------|-------|---------|---------------------|---------------|-------|---|--------------------------------------|---------------|----------|-------|---------|
| | | | | LT(ถนนที่กีดขวางเดินรถเมืองหลวง) | | | | CL(เกาะกลางถนน) | | | | RT(ถนนที่กีดขวางเดินรถไปป์จังหวัดนะ) | | | | |
| | | | | รายละเอียดทรัพย์สิน | สภาพทรัพย์สิน | จำนวน | ภาพถ่าย | รายละเอียดทรัพย์สิน | สภาพทรัพย์สิน | จำนวน | ภาพถ่าย | รายละเอียดทรัพย์สิน | สภาพทรัพย์สิน | | จำนวน | ภาพถ่าย |
| ถนนแจ้งวัฒนะ-ปากเกร็ด 39 | | | | | | | | | | | | | | | | |
| 8 | 2+169.992 - 2+199.992 | M1 | P06 - P07 | | | | | เบ้าสะท้อนแสง | ใช้ได้ | 2 |  | | | | | |
| | | | | | | | | เบ้าสะท้อนแสง | ใช้ได้ | 2 |  | | | | | |
| | | | | | | | | เบ้าสะท้อนแสง | ใช้ได้ | 2 |  | | | | | |
| | | | | | | | | เบ้าสะท้อนแสง | ใช้ได้ | 1 |  | | | | | |
| | | | | | | | | เบ้าสะท้อนแสง | ใช้ได้ | 1 |  | | | | | |
| 9 | 2+199.992 - 2+229.992 | M1 | P07 - P08 | | | | | เบ้าสะท้อนแสง | ใช้ได้ | 1 |  | | | | | |
| | | | | | | | | เบ้าสะท้อนแสง | ใช้ได้ | 1 |  | | | | | |
| | | | | | | | | เบ้าสะท้อนแสง | ใช้ได้ | 1 |  | | | | | |





รายการสำรวจทรัพย์สิน โครงการส่วนต่อขยายรถไฟฟ้าสายสีชมพู ช่วงแคราย - มีนบุรี

| ลำดับ | Chainage | Station | ตำแหน่ง | รายการทรัพย์สิน เบ้าสะท้อนแสง | | | | | | | | | | หมายเหตุ | | |
|--------------------------|-----------------------|---------|-----------|---------------------------------|---------------|-------|---------|---------------------|---------------|-------|---|--------------------------------|---------------|----------|-------|---------|
| | | | | LT(ถนนที่ทางเดินรถเมืองทองธานี) | | | | CL(เกาะกลางถนน) | | | | RT(ถนนที่ทางเดินรถไปปิ่นเกล้า) | | | | |
| | | | | รายละเอียดทรัพย์สิน | สภาพทรัพย์สิน | จำนวน | ภาพถ่าย | รายละเอียดทรัพย์สิน | สภาพทรัพย์สิน | จำนวน | ภาพถ่าย | รายละเอียดทรัพย์สิน | สภาพทรัพย์สิน | | จำนวน | ภาพถ่าย |
| ถนนแจ้งวัฒนะ-ปากเกร็ด 39 | | | | | | | | | | | | | | | | |
| 9 (ต่อ) | 2+199.992 - 2+229.992 | M1 | P07 - P08 | | | | | เบ้าสะท้อนแสง | ใช้ได้ | 1 |  | | | | | |
| | | | | | | | | เบ้าสะท้อนแสง | ใช้ได้ | 1 |  | | | | | |
| | | | | | | | | เบ้าสะท้อนแสง | ใช้ได้ | 1 |  | | | | | |
| 10 | 2+229.992 - 2+259.992 | M1 | P08 - P09 | | | | | เบ้าสะท้อนแสง | ใช้ได้ | 1 |  | | | | | |
| | | | | | | | | เบ้าสะท้อนแสง | ใช้ได้ | 2 |  | | | | | |
| | | | | | | | | เบ้าสะท้อนแสง | ใช้ได้ | 1 |  | | | | | |
| | | | | | | | | เบ้าสะท้อนแสง | ใช้ได้ | 1 |  | | | | | |
| | | | | | | | | เบ้าสะท้อนแสง | ใช้ได้ | 2 |  | | | | | |











รายการสำรวจทรัพย์สิน โครงการส่วนต่อขยายรถไฟฟ้าสายสีชมพู ช่วงแคราย - มีนบุรี

| ลำดับ | Chianage | Station | ตำแหน่ง | รายการทรัพย์สิน เบ้าสะท้อนแสง | | | | | | | | | | หมายเหตุ | | |
|--------------------------|-----------------------|---------|-----------|---------------------------------|---------------|-------|---------|---------------------|---------------|-------|---|--------------------------------|---------------|----------|-------|---------|
| | | | | LT(ถนนที่ทางเดินรถเมืองทองธานี) | | | | CL(เกาะกลางถนน) | | | | RT(ถนนที่ทางเดินรถไปจังหวัดนะ) | | | | |
| | | | | รายละเอียดทรัพย์สิน | สภาพทรัพย์สิน | จำนวน | ภาพถ่าย | รายละเอียดทรัพย์สิน | สภาพทรัพย์สิน | จำนวน | ภาพถ่าย | รายละเอียดทรัพย์สิน | สภาพทรัพย์สิน | | จำนวน | ภาพถ่าย |
| ถนนแจ้งวัฒนะ-ปากเกร็ด 39 | | | | | | | | | | | | | | | | |
| 11 | 2+259.992 - 2+289.992 | M1 | P09 - P10 | | | | | เบ้าสะท้อนแสง | ใช้ได้ | 1 |  | | | | | |
| | | | | | | | | เบ้าสะท้อนแสง | ใช้ได้ | 1 |  | | | | | |
| | | | | | | | | เบ้าสะท้อนแสง | ใช้ได้ | 1 |  | | | | | |
| | | | | | | | | เบ้าสะท้อนแสง | ใช้ได้ | 1 |  | | | | | |
| | | | | | | | | เบ้าสะท้อนแสง | ใช้ได้ | 2 |  | | | | | |
| 12 | 2+289.992 - 2+319.992 | M1 | P10 - P11 | | | | | เบ้าสะท้อนแสง | ใช้ได้ | 2 |  | | | | | |
| | | | | | | | | เบ้าสะท้อนแสง | ใช้ได้ | 1 |  | | | | | |
| | | | | | | | | เบ้าสะท้อนแสง | ใช้ได้ | 2 |  | | | | | |












รายการสำรวจทรัพย์สิน โครงการส่วนต่อขยายรถไฟฟ้ามหานคร สายสีชมพู ช่วงแคราย - มีนบุรี

| ลำดับ | Chainage | Station | ตำแหน่ง | รายการทรัพย์สิน เบ้าสะท้อนแสง | | | | | | | | | | | หมายเหตุ | |
|--------------------------|-----------------------|---------|-----------|---------------------------------|---------------|-------|---------|---------------------|---------------|-------|---|--------------------------------|---------------|-------|----------|---------|
| | | | | LT(ถนนที่ทางเดินรถเมืองทองธานี) | | | | CL(เกาะกลางถนน) | | | | RT(ถนนที่ทางเดินรถไปแจ้งวัฒนะ) | | | | |
| | | | | รายละเอียดทรัพย์สิน | สภาพทรัพย์สิน | จำนวน | ภาพถ่าย | รายละเอียดทรัพย์สิน | สภาพทรัพย์สิน | จำนวน | ภาพถ่าย | รายละเอียดทรัพย์สิน | สภาพทรัพย์สิน | จำนวน | | ภาพถ่าย |
| ถนนแจ้งวัฒนะ-ปากเกร็ด 39 | | | | | | | | | | | | | | | | |
| 12 | 2+289.992 - 2+319.992 | M1 | P10 - P11 | | | | | เบ้าสะท้อนแสง | ใช้ได้ | 2 |  | | | | | |
| | | | | | | | | เบ้าสะท้อนแสง | ใช้ได้ | 1 |  | | | | | |
| | | | | | | | | เบ้าสะท้อนแสง | ใช้ได้ | 2 |  | | | | | |
| 13 | 2+319.992 - 2+349.992 | M1 | P11 - P12 | | | | | เบ้าสะท้อนแสง | ใช้ได้ | 2 |  | | | | | |
| | | | | | | | | เบ้าสะท้อนแสง | ใช้ได้ | 2 |  | | | | | |
| | | | | | | | | เบ้าสะท้อนแสง | ใช้ได้ | 2 |  | | | | | |
| | | | | | | | | เบ้าสะท้อนแสง | ใช้ได้ | 2 |  | | | | | |
| | | | | | | | | เบ้าสะท้อนแสง | ใช้ได้ | 2 |  | | | | | |












รายการสำรวจทรัพย์สิน โครงการส่วนต่อขยายรถไฟฟ้าสายสีชมพู ช่วงแคราย - มีนบุรี

| ลำดับ | Chianage | Station | ตำแหน่ง | รายการทรัพย์สิน เบ้าสะท้อนแสง | | | | | | | | | | | หมายเหตุ | |
|--------------------------|-----------------------|---------|-----------|-------------------------------|---------------|-------|---------|---------------------|---------------|-------|---|----------------------------|---------------|-------|----------|---------|
| | | | | LT(ถนนที่ทางเดินรถของทาง) | | | | CL(เกาะกลางถนน) | | | | RT(ถนนที่ทางเดินรถไป/กลับ) | | | | |
| | | | | รายละเอียดทรัพย์สิน | สภาพทรัพย์สิน | จำนวน | ภาพถ่าย | รายละเอียดทรัพย์สิน | สภาพทรัพย์สิน | จำนวน | ภาพถ่าย | รายละเอียดทรัพย์สิน | สภาพทรัพย์สิน | จำนวน | | ภาพถ่าย |
| ถนนแจ้งวัฒนะ-ปากเกร็ด 39 | | | | | | | | เบ้าสะท้อนแสง | ใช้ได้ | 2 |  | | | | | |
| 13 (ต่อ) | 2+319.992 - 2+349.992 | M1 | P11 - P12 | | | | | | | | | | | | | |
| 14 | 2+349.992 - 2+379.992 | M1 | P12 - P13 | | | | | เบ้าสะท้อนแสง | ใช้ได้ | 2 |  | | | | | |
| | | | | | | | | เบ้าสะท้อนแสง | ใช้ได้ | 2 |  | | | | | |
| | | | | | | | | เบ้าสะท้อนแสง | ใช้ได้ | 2 |  | | | | | |
| | | | | | | | | เบ้าสะท้อนแสง | ใช้ได้ | 2 |  | | | | | |
| | | | | | | | | เบ้าสะท้อนแสง | ใช้ได้ | 2 |  | | | | | |
| | | | | | | | | เบ้าสะท้อนแสง | ใช้ได้ | 2 |  | | | | | |
| 15 | 2+379.992 - 2+409.992 | M1 | P13 - P14 | | | | | เบ้าสะท้อนแสง | ใช้ได้ | 2 |  | | | | | |
| | | | | | | | | เบ้าสะท้อนแสง | ใช้ได้ | 2 | | | | | | |












รายการสำรวจทรัพย์สิน โครงการส่วนต่อขยายรถไฟฟ้ามหานคร สายสีชมพู ช่วงแคราย - มีนบุรี

| ลำดับ | Chainage | Station | ตำแหน่ง | รายการทรัพย์สิน เบ้าสะท้อนแสง | | | | | | | | | | หมายเหตุ | | |
|--------------------------|-----------------------|---------|-----------|---------------------------------|---------------|-------|---------|---------------------|---------------|-------|---|-----------------------------------|---------------|----------|-------|---------|
| | | | | LT(ถนนทิศทางเดินรถเมืองทองธานี) | | | | CL(เกาะกลางถนน) | | | | RT(ถนนทิศทางเดินรถไป/กลับจังหวัด) | | | | |
| | | | | รายละเอียดทรัพย์สิน | สภาพทรัพย์สิน | จำนวน | ภาพถ่าย | รายละเอียดทรัพย์สิน | สภาพทรัพย์สิน | จำนวน | ภาพถ่าย | รายละเอียดทรัพย์สิน | สภาพทรัพย์สิน | | จำนวน | ภาพถ่าย |
| ถนนแจ้งวัฒนะ-ปากเกร็ด 39 | | | | | | | | | | | | | | | | |
| 15 (ต่อ) | 2+379.992 - 2+409.992 | M1 | P13 - P14 | | | | | เบ้าสะท้อนแสง | ใช้ได้ | 2 |  | | | | | |
| | | | | | | | | เบ้าสะท้อนแสง | ใช้ได้ | 2 |  | | | | | |
| | | | | | | | | เบ้าสะท้อนแสง | ใช้ได้ | 2 |  | | | | | |
| 16 | 2+409.992 - 2+437.596 | M1 | P14 - P15 | | | | | เบ้าสะท้อนแสง | ใช้ได้ | 2 |  | | | | | |
| | | | | | | | | เบ้าสะท้อนแสง | ใช้ได้ | 2 |  | | | | | |
| | | | | | | | | เบ้าสะท้อนแสง | ใช้ได้ | 2 |  | | | | | |
| | | | | | | | | เบ้าสะท้อนแสง | ใช้ได้ | 1 |  | | | | | |
| | | | | | | | | เบ้าสะท้อนแสง | ใช้ได้ | 2 |  | | | | | |












รายการสำรวจทรัพย์สิน โครงการส่วนต่อขยายรถไฟฟ้าสายสีชมพู ช่วงแคราย - มีนบุรี

| ลำดับ | Chlange | Station | ตำแหน่ง | รายการทรัพย์สิน เบ้าสะท้อนแสง | | | | | | | | | | | | หมายเหตุ |
|--------------------------|-----------------------|---------|-----------|---------------------------------|---------------|-------|---------|---------------------|---------------|-------|---|--------------------------------|---------------|-------|---------|----------|
| | | | | LT(ถนนที่ทางเดินรถเมืองทองธานี) | | | | CL(เกาะกลางถนน) | | | | RT(ถนนที่ทางเดินรถไปแจ้งวัฒนะ) | | | | |
| | | | | รายละเอียดทรัพย์สิน | สภาพทรัพย์สิน | จำนวน | ภาพถ่าย | รายละเอียดทรัพย์สิน | สภาพทรัพย์สิน | จำนวน | ภาพถ่าย | รายละเอียดทรัพย์สิน | สภาพทรัพย์สิน | จำนวน | ภาพถ่าย | |
| ถนนแจ้งวัฒนะ-ปากเกร็ด 39 | | | | | | | | | | | | | | | | |
| 16 (ต่อ) | 2+409.992 - 2+437.596 | M1 | P14 - P15 | | | | | เบ้าสะท้อนแสง | ใช้ได้ | 2 |  | | | | | |
| 17 | 2+437.596 - 2+465.198 | M1 | P15 - P16 | | | | | เบ้าสะท้อนแสง | ใช้ได้ | 1 |  | | | | | |
| | | | | | | | | เบ้าสะท้อนแสง | ใช้ได้ | 2 |  | | | | | |
| | | | | | | | | เบ้าสะท้อนแสง | ใช้ได้ | 1 |  | | | | | |
| | | | | | | | | เบ้าสะท้อนแสง | ใช้ได้ | 1 |  | | | | | |
| | | | | | | | | เบ้าสะท้อนแสง | ใช้ได้ | 2 |  | | | | | |
| | | | | | | | | เบ้าสะท้อนแสง | ใช้ได้ | 2 |  | | | | | |
| 18 | 2+465.198 - 2+492.801 | M1 | P16 - P17 | | | | | เบ้าสะท้อนแสง | ใช้ได้ | 2 |  | | | | | |



รายการสำรวจทรัพย์สิน โครงการส่วนต่อขยายรถไฟฟ้าสายสีชมพู ช่วงแคราย - มีนบุรี


| ลำดับ | Chianage | Stution | ตำแหน่ง | รายการทรัพย์สิน เบ้าสะท้อนแสง | | | | | | | | | | | หมายเหตุ | |
|--------------------------|-----------------------|---------|-----------|---------------------------------|---------------|-------|---------|---------------------|---------------|-------|---|--------------------------------|---------------|-------|----------|---------|
| | | | | LT(ถนนทิศทางเดินรถเมืองทองธานี) | | | | CL(เกาะกลางถนน) | | | | RT(ถนนทิศทางเดินรถไปแจ้งวัฒนะ) | | | | |
| | | | | รายละเอียดทรัพย์สิน | สภาพทรัพย์สิน | จำนวน | ภาพถ่าย | รายละเอียดทรัพย์สิน | สภาพทรัพย์สิน | จำนวน | ภาพถ่าย | รายละเอียดทรัพย์สิน | สภาพทรัพย์สิน | จำนวน | | ภาพถ่าย |
| ถนนแจ้งวัฒนะ-ปากเกร็ด 39 | | | | | | | | | | | | | | | | |
| 18 (ต่อ) | 2+465.198 - 2+492.801 | M1 | P16 - P17 | | | | | เบ้าสะท้อนแสง | ใช้ได้ | 2 |  | | | | | |
| | | | | | | | | เบ้าสะท้อนแสง | ใช้ได้ | 2 |  | | | | | |
| | | | | | | | | เบ้าสะท้อนแสง | ใช้ได้ | 2 |  | | | | | |
| | | | | | | | | เบ้าสะท้อนแสง | ใช้ได้ | 2 |  | | | | | |
| | | | | | | | | เบ้าสะท้อนแสง | ใช้ได้ | 2 |  | | | | | |
| 19 | 2+492.801 - 2+520.404 | M1 | P17 - P18 | | | | | เบ้าสะท้อนแสง | ใช้ได้ | 2 |  | | | | | |
| | | | | | | | | เบ้าสะท้อนแสง | ใช้ได้ | 2 |  | | | | | |
| | | | | | | | | เบ้าสะท้อนแสง | ใช้ได้ | 1 |  | | | | | |



รายการสำรวจทรัพย์สิน โครงการส่วนต่อขยายรถไฟฟ้ามหานคร ช่วงแคราย - มีนบุรี

รายการสำรวจทรัพย์สิน โครงการผ่านต่อขยายรอไฟฟ้าสายสีชมพู ช่วงแคราย - มีนบุรี

| ลำดับ | Chainage | Station | ตำแหน่ง | รายการทรัพย์สิน | | | | | | | | | | หมายเหตุ | | |
|--------------------------|-----------------------|---------|-----------|---------------------------------|---------------|-------|--|------------------------|---------------|-------|--|--------------------------------|---------------|----------|--|---------|
| | | | | LT(ถนนทิศทางเดินรถเมืองทองธานี) | | | | CL(เกาะกลางถนน) | | | | RT(ถนนทิศทางเดินรถไปปิ่นเกล้า) | | | | |
| | | | | รายละเอียดทรัพย์สิน | สภาพทรัพย์สิน | จำนวน | ภาพถ่าย | รายละเอียดทรัพย์สิน | สภาพทรัพย์สิน | จำนวน | ภาพถ่าย | รายละเอียดทรัพย์สิน | สภาพทรัพย์สิน | | จำนวน | ภาพถ่าย |
| ถนนแจ้งวัฒนะ-ปากเกร็ด 39 | | | | | | | | | | | | | | | | |
| 1 | 1+929.992 - 2+019.992 | M1 | S03 - P01 | | | | | ฝาท่อไฟฟ้า (ฝนหนัก) | ใช้ได้ | 2 |  | | | | | |
| | | | | | | | | ฝาท่อไฟฟ้า (ฝนหนัก) | ใช้ได้ | 2 |  | | | | | |
| | | | | | | | | ฝาท่อไฟฟ้า (ฝนหนัก) | ใช้ได้ | 3 |  | | | | | |
| | | | | | | | | ฝาท่อสื่อสาร (ฝนหนัก) | ใช้ได้ | 1 |  | | | | | |
| 2 | 2+319.992 - 2+349.992 | M1 | P11 - P12 | ฝาท่อระบายน้ำ (ฝนหนัก) | ใช้ได้ | 9 |  | ฝาท่อระบายน้ำ (ฝนหนัก) | ใช้ได้ | 18 |  | ฝาท่อระบายน้ำ (ฝนหนัก) | ใช้ได้ | 9 |  | |
| | | | | | | | | | | | | | | | | |
| | | | | | | | | | | | | | | | | |
| | | | | | | | | | | | | | | | | |



รายการสำรวจทรัพย์สิน โครงการส่วนต่อขยายรถไฟฟ้ามหานคร ช่วงแคราย - มีนบุรี

[illegible]

เอกสารสิ่งที่ส่งมาด้วย 2

แผนงานรื้อย้ายต้นไม้ ในสวนพื้นที่ของเมืองทองธานี

| ลำดับ | รายการ | Feb-21 | | | | | | Mar-21 | | | |
|-------|----------------------|--------|----|----|----|----|----|--------|---|---|---|
| | | 23 | 24 | 25 | 26 | 27 | 28 | 1 | 2 | 3 | 4 |
| 1 | เตรียมการ | | | | | | | | | | |
| 2 | ขุดรื้อถอนต้นไม้ใหญ่ | | | | | | | | | | |
| 3 | ขุดรื้อถอนต้นไม้เล็ก | | | | | | | | | | |
| 4 | เก็บความเรียบร้อย | | | | | | | | | | |

หมายเหตุ

- เป็นการขอรื้อย้ายต้นไม้ในพื้นที่ของเมืองทองธานีบริเวณปากทางเข้าและบริเวณMT02
- งานขุดรื้อถอนต้นไม้ใหญ่จะดำเนินการช่วงเวลา 21.00-03.00 โดยจะทำการประสานกับทาง Bland ทุกครั้งก่อนเข้าทำงาน
- โดยรายการต้นไม้ที่รื้อเก็บและรื้อทิ้งเป็นไปตามที่ได้เดินตรวจสอบหน้างานกับทาง Bland
- ขอให้ทาง Bland จัดหาพื้นที่ต้นไม้ในส่วนที่รื้อทิ้งและรื้อเก็บเพื่อความสะดวกรวดเร็วในการทำงานรื้อย้าย

รายการสำรวจทรัพย์สินต้นไม้/ไม้พุ่ม โครงการส่วนต่อขยายรถไฟฟ้าสายสีชมพู ช่วงแคราย - มีนบุรี

รายการสำรวจทรัพย์สินต้นไม้/ไม้พุ่มของเมืองทองธานีในพื้นที่การทางพิเศษ

| ลำดับ | รายการ | หน่วย | LT | | | | CL | | | | RT | | | | สภาพทรัพย์สินทั้งหมด | | ขนาดทั้งหมด | | หมายเหตุ |
|--------------------------|-----------------------|-------|---------------|------------|------|------|---------------|------------|------|------|---------------|------------|------|-------|----------------------|------------|-------------|----------|----------|
| | | | สภาพทรัพย์สิน | | ขนาด | | สภาพทรัพย์สิน | | ขนาด | | สภาพทรัพย์สิน | | ขนาด | | | | | | |
| | | | สมบูรณ์ | ไม่สมบูรณ์ | กลาง | ใหญ่ | สมบูรณ์ | ไม่สมบูรณ์ | กลาง | ใหญ่ | สมบูรณ์ | ไม่สมบูรณ์ | กลาง | ใหญ่ | สมบูรณ์ | ไม่สมบูรณ์ | กลาง | ใหญ่ | |
| ถนนแจ้งวัฒนะ-ปากเกร็ด 39 | | | | | | | | | | | | | | | | | | | |
| 1 | ต้นไม้ยืนต้น | | | | | | | | | | | | | | | | | | |
| | 1.1 ต้นปาล์มทางกระรอก | ต้น | | | | | 84 | | | | 84 | | | | 84 | | | 84 | |
| | 1.2 ต้นประดู่ | ต้น | | | | | | | | | 5 | | | 5 | 5 | | | 5 | |
| | 1.3 ต้นพญาสัตบรรณ | ต้น | 27 | | | | 27 | 17 | | | | | | | 44 | | | 44 | |
| | 1.4 ต้นทองอุไร | ต้น | | | | | | 3 | | | 3 | | | | 3 | | | 3 | |
| รวม | | | | | | | | | | | | | | 136 | | 3 | 133 | ต้น | |
| 2 | ต้นไม้พุ่ม | | | | | | | | | | | | | | | | | | |
| | 2.1 ต้นไทรเกาหลี | ต้น | 10 | | | | 10 | 6 | | | 6 | | | | 16 | | | 16 | |
| | 2.2 ต้นเข็ม | ต้น | | | | | | 17136 | | | 17136 | | | | 17136 | | | 17136 | |
| | 2.3 ต้นชาอากีเยน | ต้น | 432 | | | | 432 | 29012 | | | 29012 | | | 2592 | | 32036 | | 32036 | |
| | 2.4 ต้นเฟื่องฟ้า | ต้น | 9 | | | | 9 | 1944 | | | 1944 | | | | 1953 | | | 1953 | |
| | 2.5 ต้นฟ้าประทานพร | ต้น | | | | | | 2376 | | | 2376 | | | | 2376 | | | 2376 | |
| | 2.5 ต้นน้ออน | ต้น | | | | | | 120 | | | 120 | | | | 120 | | | 120 | |
| | 2.6 ต้นทุล | ต้น | 1 | | | | 1 | | | | | | | | 1 | | | 1 | |
| | 2.7 หนุ่ยฉนวนน้อย | ตรม. | | | | | | 630 | | | | | | | | | | 630 ตรม. | |
| รวม | | | | | | | | | | | | | | 53638 | | 53638 | | ต้น | |

ได้ตรวจสอบทรัพย์สินร่วมกันแล้ว

ครบถ้วนถูกต้องทุกประการ

.....

(.....)

ตัวแทน
การรถไฟฟ้าขนส่งมวลชนแห่งประเทศไทย
ผู้ตรวจสอบ










.....

(.....)

ตัวแทน
การทางพิเศษแห่งประเทศไทย
ผู้ตรวจสอบ

ตัวแทน
บริษัท ชีโน-ไทย เอ็นจิเนียริ่ง แอนด์ คอนสตรัคชั่น จำกัด (มหาชน)
ผู้ตรวจสอบ

รายการสำรวจทรัพย์สิน โครงการส่วนต่อขยายโครงการรถไฟฟ้าสายสีชมพู ช่วงแคราย - มีนบุรี

| ลำดับ | Chianage | Station | ตำแหน่ง | รายการทรัพย์สินต้นไม้นอกพื้นที่เมืองทองธานี | | | | | | | | | | | | | | หมายเหตุ | |
|--------------------------|-----------------------|---------|-----------|---|---------------|-------|------|---------|---------------------------------|---------------|-------|------|---|-----------------------------------|---------------|-------|------|---|-----------------|
| | | | | LT(ถนนศึกษาทางดินร่วนเมืองทองธานี) | | | | | CL(เกาะกลางถนน) | | | | | RT(ถนนศึกษาทางดินร่วนไปแจ้งวัฒนะ) | | | | | |
| | | | | รายละเอียดทรัพย์สิน | สภาพทรัพย์สิน | จำนวน | ขนาด | ภาพถ่าย | รายละเอียดทรัพย์สิน | สภาพทรัพย์สิน | จำนวน | ขนาด | ภาพถ่าย | รายละเอียดทรัพย์สิน | สภาพทรัพย์สิน | จำนวน | ขนาด | | ภาพถ่าย |
| ถนนแจ้งวัฒนะ-ปากเกร็ด 39 | | | | | | | | | | | | | | | | | | | |
| 1 | 1+030.985 - 1+058.485 | M0 | P28 - P29 | | | | | | | | | | | ไม้พุ่ม (ต้นดอกเก๊กฮวย) | สมบูรณ์ | 2,592 | กลาง |  | ไม่มีการรื้อถอน |
| 2 | 1+058.485 - 1+085.985 | M0 | P29 - P30 | | | | | | | | | | | ไม้ยืนต้น (ต้นประดู่) | สมบูรณ์ | 1 | ใหญ่ |  | |
| | | | | | | | | | | | | | | ไม้ยืนต้น (ต้นประดู่) | สมบูรณ์ | 1 | ใหญ่ |  | |
| | | | | | | | | | | | | | | ไม้ยืนต้น (ต้นประดู่) | สมบูรณ์ | 1 | ใหญ่ |  | |
| 3 | 1+170.985 - 1+230.985 | M0 | P33 - P35 | | | | | | ไม้พุ่ม (ต้นดอกเก๊กฮวย) | สมบูรณ์ | 1080 | กลาง |  | | | | | | |
| | | | | | | | | | ไม้พุ่ม (ต้นเข็ม) | สมบูรณ์ | 1800 | กลาง |  | | | | | | |
| | | | | | | | | | ไม้ยืนต้น (ต้นปาล์มทางระลอก) | สมบูรณ์ | 1 | ใหญ่ |  | | | | | | |
| | | | | | | | | | ไม้ยืนต้น (ต้นปาล์มทางระลอก) | สมบูรณ์ | 1 | ใหญ่ |  | | | | | | |
| | | | | | | | | | ไม้ยืนต้น (ต้นปาล์มทางระลอก) | สมบูรณ์ | 1 | ใหญ่ |  | | | | | | |

รายการสำรวจทรัพย์สิน โครงการส่วนต่อขยายโครงการรถไฟฟ้าสายสีชมพู ช่วงแคราย - มีนบุรี
รายการทรัพย์สินต้นไม้ใหญ่ ณ กรุงเทพมหานคร

| ลำดับ | Chainage | Station | ตำแหน่ง | รายการทรัพย์สินต้นไม้ใหญ่ ณ กรุงเทพมหานคร | | | | | | | | | | | | | | | หมายเหตุ |
|--------------------------|-----------------------|---------|-----------|---|---------------|-------|------|---------|-----------------------------------|---------------|-------|------|---------|--------------------------------|---------------|-------|------|---------|----------|
| | | | | LT(ถนนศึกษาทางเดินรถเมืองหลวง) | | | | | CL(เกาะกลางถนน) | | | | | RT(ถนนศึกษาทางเดินรถไปจังหวัด) | | | | | |
| | | | | รายละเอียดทรัพย์สิน | สภาพทรัพย์สิน | จำนวน | ขนาด | ภาพถ่าย | รายละเอียดทรัพย์สิน | สภาพทรัพย์สิน | จำนวน | ขนาด | ภาพถ่าย | รายละเอียดทรัพย์สิน | สภาพทรัพย์สิน | จำนวน | ขนาด | ภาพถ่าย | |
| ถนนแจ้งวัฒนะ-ปากเกร็ด 39 | | | | | | | | | | | | | | | | | | | |
| 3 (ต่อ) | 1+170.985 - 1+230.985 | M0 | P33 - P35 | | | | | | ไม้ยืนต้น (ต้นป่าต้นทางกระบอก) | สมบูรณ์ | 1 | ใหญ่ | | | | | | | |
| | | | | | | | | | ไม้ยืนต้น (ต้นป่าต้นทางกระบอก) | สมบูรณ์ | 1 | ใหญ่ | | | | | | | |
| | | | | | | | | | ไม้ยืนต้น (ต้นป่าต้นทางกระบอก) | สมบูรณ์ | 1 | ใหญ่ | | | | | | | |
| 4 | 1+230.985 - 1+260.985 | M0 | P35 - P36 | | | | | | ไม้ยืนต้น (ต้นออกเฉียง) | สมบูรณ์ | 1080 | กลาง | | | | | | | |
| | | | | | | | | | ไม้ยืนต้น (ต้นจีน) | สมบูรณ์ | 1080 | กลาง | | | | | | | |
| | | | | | | | | | ไม้ยืนต้น (ต้นป่าต้นทางกระบอก) | สมบูรณ์ | 1 | ใหญ่ | | | | | | | |
| | | | | | | | | | ไม้ยืนต้น (ต้นป่าต้นทางกระบอก) | สมบูรณ์ | 1 | ใหญ่ | | | | | | | |
| | | | | | | | | | ไม้ยืนต้น (ต้นป่าต้นทางกระบอก) | สมบูรณ์ | 1 | ใหญ่ | | | | | | | |


รายการสำรวจทรัพย์สิน โครงการส่วนต่อขยายโครงการรถไฟฟ้าสายสีชมพู ช่วงแคราย - มีนบุรี

| ลำดับ | Chianage | Station | สายหมึก | รายการทรัพย์สินทั้งในและนอกพื้นที่โครงการ | | | | | | | | | | | | | | | หมายเหตุ |
|--------------------------|-----------------------|---------|-----------|---|---------------|-------|------|---------|----------------------------------|---------------|-------|------|---|--------------------------------------|---------------|-------|------|---------|----------|
| | | | | LT(ถนนศึกษาเส้นทางเดินรถของสถานี) | | | | | CL(เกาะกลางถนน) | | | | | RT(ถนนศึกษาเส้นทางเดินรถไปแจ้งวัฒนะ) | | | | | |
| | | | | รายละเอียดทรัพย์สิน | สภาพทรัพย์สิน | จำนวน | ชนิด | ภาพถ่าย | รายละเอียดทรัพย์สิน | สภาพทรัพย์สิน | จำนวน | ชนิด | ภาพถ่าย | รายละเอียดทรัพย์สิน | สภาพทรัพย์สิน | จำนวน | ชนิด | ภาพถ่าย | |
| ถนนแจ้งวัฒนะ-ปากเกร็ด 39 | | | | | | | | | | | | | | | | | | | |
| 4 (ต่อ) | 1+230.985 - 1+260.985 | M0 | P35 - P36 | | | | | | ไม้ยืนต้น (ต้นป่าริมทางจราจร) | สมบูรณ์ | 1 | ใหญ่ |  | | | | | | |
| | | | | | | | | | ไม้ยืนต้น (ต้นป่าริมทางจราจร) | สมบูรณ์ | 1 | ใหญ่ |  | | | | | | |
| 5 | 1+260.985 - 1+290.985 | M0 | P36 - P37 | | | | | | ไม้พุ่ม (เห็นออกดอก) | สมบูรณ์ | 1080 | กลาง |  | | | | | | |
| | | | | | | | | | ไม้พุ่ม (ต้นเขียว) | สมบูรณ์ | 36 | กลาง |  | | | | | | |
| | | | | | | | | | ไม้ยืนต้น (ต้นป่าริมทางจราจร) | สมบูรณ์ | 1 | ใหญ่ |  | | | | | | |
| | | | | | | | | | ไม้ยืนต้น (ต้นป่าริมทางจราจร) | สมบูรณ์ | 1 | ใหญ่ |  | | | | | | |
| | | | | | | | | | ไม้ยืนต้น (ต้นป่าริมทางจราจร) | สมบูรณ์ | 1 | ใหญ่ |  | | | | | | |
| 6 | 1+290.985 - 1+320.985 | M0 | P37 - P38 | | | | | | ไม้พุ่ม (เห็นออกดอก) | สมบูรณ์ | 1080 | กลาง |  | | | | | | |



รายการสำรวจทรัพย์สิน โครงการส่วนต่อขยายโครงการรถไฟฟ้าสายสีชมพู ช่วงแคราย - มีนบุรี





| ลำดับ | Chainage | Station | คีย์หมุด | รายการทรัพย์สินต้นไม้มิใช่ต้นไม้เมืองทองธานีในพื้นที่การทางพิเศษ | | | | | | | | | | | | หมายเหตุ | | | |
|--------------------------|-----------------------|---------|-----------|--|---------------|-------|------|---------|----------------------------------|---------------|-------|------|---------|--------------------------------|---------------|----------|-------|------|---------|
| | | | | LT(ถนนที่ทางเดินรถเมืองทองธานี) | | | | | CL(เกาะกลางถนน) | | | | | RT(ถนนที่ทางเดินรถไปแจ้งวัฒนะ) | | | | | |
| | | | | รายละเอียดทรัพย์สิน | สภาพทรัพย์สิน | จำนวน | ขนาด | ภาพถ่าย | รายละเอียดทรัพย์สิน | สภาพทรัพย์สิน | จำนวน | ขนาด | ภาพถ่าย | รายละเอียดทรัพย์สิน | สภาพทรัพย์สิน | | จำนวน | ขนาด | ภาพถ่าย |
| ถนนแจ้งวัฒนะ-ปากเกร็ด 39 | | | | | | | | | | | | | | | | | | | |
| 6 (พืช) | I+290.985 - I+320.985 | M0 | P37 - P38 | | | | | | ไม้พุ่ม (ต้นเข็ม) | สมบูรณ์ | 1080 | กลาง | | | | | | | |
| | | | | | | | | | ไม้ยืนต้น (ต้นปาล์มทางกระบอก) | สมบูรณ์ | 1 | ใหญ่ | | | | | | | |
| | | | | | | | | | ไม้ยืนต้น (ต้นปาล์มทางกระบอก) | สมบูรณ์ | 1 | ใหญ่ | | | | | | | |
| | | | | | | | | | ไม้ยืนต้น (ต้นปาล์มทางกระบอก) | สมบูรณ์ | 1 | ใหญ่ | | | | | | | |
| 7 | I+320.985 - I+350.985 | M0 | P38 - P39 | | | | | | ไม้พุ่ม (ต้นออกเคียน) | สมบูรณ์ | 1080 | กลาง | | | | | | | |
| | | | | | | | | | ไม้พุ่ม (ต้นเข็ม) | สมบูรณ์ | 1080 | กลาง | | | | | | | |
| | | | | | | | | | ไม้ยืนต้น (ต้นปาล์มทางกระบอก) | สมบูรณ์ | 1 | ใหญ่ | | | | | | | |
| 8 | I+350.985 - I+380.985 | M0 | P39 - P40 | | | | | | ไม้พุ่ม (ต้นออกเคียน) | สมบูรณ์ | 1080 | กลาง | | | | | | | |




รายการสำรวจทรัพย์สิน โครงการผ่านคลองข่อยโครงการรถไฟฟ้ามหานคร สายสีชมพู ช่วงแคราย - มีนบุรี









| ลำดับ | Chainage | Station | ตำแหน่ง | รายการทรัพย์สินต้นไม้ไม้พุ่ม เนื่องจากระบบไฟฟ้าการทางพิเศษ | | | | | | | | | | | | หมายเหตุ | | | |
|--------------------------|-----------------------|---------|-----------|--|---------------|-------|------|---------|---------------------------------|---------------|-------|------|---|-----------------------------------|---------------|----------|-------|------|---------|
| | | | | LT(ถนนศึกษาทางดินบริเวณเมืองทองธานี) | | | | | CL(เกาะกลางถนน) | | | | | RT(ถนนศึกษาทางดินรถไฟไปเจ้าพระยา) | | | | | |
| | | | | รายละเอียดทรัพย์สิน | สภาพทรัพย์สิน | จำนวน | ขนาด | ภาพถ่าย | รายละเอียดทรัพย์สิน | สภาพทรัพย์สิน | จำนวน | ขนาด | ภาพถ่าย | รายละเอียดทรัพย์สิน | สภาพทรัพย์สิน | | จำนวน | ขนาด | ภาพถ่าย |
| ถนนเจ้าพระยา-ปากเกร็ด 39 | | | | | | | | | | | | | | | | | | | |
| 8 (ต่อ) | 1+350.985 - 1+380.985 | M0 | P39 - P40 | | | | | | ไม้พุ่ม (ต้นเข็ม) | สมบูรณ์ | 1080 | กลาง |  | | | | | | |
| | | | | | | | | | ไม้ยืนต้น (ต้นปาล์มทางระบาย) | สมบูรณ์ | 1 | ใหญ่ |  | | | | | | |
| | | | | | | | | | ไม้ยืนต้น (ต้นปาล์มทางระบาย) | สมบูรณ์ | 1 | ใหญ่ |  | | | | | | |
| | | | | | | | | | ไม้ยืนต้น (ต้นปาล์มทางระบาย) | สมบูรณ์ | 1 | ใหญ่ |  | | | | | | |
| | | | | | | | | | ไม้ยืนต้น (ต้นปาล์มทางระบาย) | สมบูรณ์ | 1 | ใหญ่ |  | | | | | | |
| 9 | 1+380.985 - 1+410.985 | M0 | P40 - P41 | | | | | | ไม้พุ่ม (ต้นชอกเคียน) | สมบูรณ์ | 1080 | กลาง |  | | | | | | |
| | | | | | | | | | ไม้พุ่ม (ต้นเข็ม) | สมบูรณ์ | 1080 | กลาง |  | | | | | | |
| | | | | | | | | | ไม้ยืนต้น (ต้นปาล์มทางระบาย) | สมบูรณ์ | 1 | ใหญ่ |  | | | | | | |

รายการสำรวจทรัพย์สิน โครงการส่วนต่อขยายโครงการรถไฟฟ้าสายสีชมพู ช่วงแคราย - มีนบุรี




| ลำดับ | Chianage | Station | ตำแหน่ง | รายการทรัพย์สินที่เข้าใช้ในพื้นที่โครงการพิเศษ | | | | | | | | | | | | หมายเหตุ | | | |
|--------------------------|-----------------------|---------|-----------|--|---------------|-------|------|---------|-----------------------------------|---------------|-------|------|---|-----------------------------------|---------------|----------|-------|------|---------|
| | | | | LT(ถนนที่ตัดทางเดินรถของสถานี) | | | | | CL(เกาะกลางถนน) | | | | | RT(ถนนที่ตัดทางเดินรถไปแจ้งวัฒนะ) | | | | | |
| | | | | รายละเอียดทรัพย์สิน | สภาพทรัพย์สิน | จำนวน | ขนาด | ภาพถ่าย | รายละเอียดทรัพย์สิน | สภาพทรัพย์สิน | จำนวน | ขนาด | ภาพถ่าย | รายละเอียดทรัพย์สิน | สภาพทรัพย์สิน | | จำนวน | ขนาด | ภาพถ่าย |
| ถนนแจ้งวัฒนะ-ปากเกร็ด 39 | | | | | | | | | | | | | | | | | | | |
| 9 (ต่อ) | 1+388.985 - 1+410.985 | M0 | P46 - P41 | | | | | | ไม้ยืนต้น (ต้นป่าริมทางกระบอก) | สมบูรณ์ | 1 | ใหญ่ |  | | | | | | |
| | | | | | | | | | ไม้ยืนต้น (ต้นป่าริมทางกระบอก) | สมบูรณ์ | 1 | ใหญ่ |  | | | | | | |
| | | | | | | | | | ไม้ยืนต้น (ต้นป่าริมทางกระบอก) | สมบูรณ์ | 1 | ใหญ่ |  | | | | | | |
| | | | | | | | | | ไม้ยืนต้น (ต้นป่าริมทางกระบอก) | สมบูรณ์ | 1 | ใหญ่ |  | | | | | | |
| | | | | | | | | | ไม้ยืนต้น (ต้นป่าริมทางกระบอก) | สมบูรณ์ | 1 | ใหญ่ |  | | | | | | |
| 10 | 1+410.985 - 1+440.985 | M0 | P41 - P42 | | | | | | ไม้พุ่ม (ต้นดอกเก๊กฮวย) | สมบูรณ์ | 1080 | กลาง |  | | | | | | |
| | | | | | | | | | ไม้พุ่ม (ต้นเข็ม) | สมบูรณ์ | 1080 | กลาง |  | | | | | | |
| | | | | | | | | | ไม้ยืนต้น (ต้นป่าริมทางกระบอก) | สมบูรณ์ | 1 | ใหญ่ |  | | | | | | |



รายการสำรวจทรัพย์สิน โครงการส่วนต่อขยายโครงการรถไฟฟ้าสายสีชมพู ช่วงแคราย - มีนบุรี

| ลำดับ | Chainage | Station | ตำแหน่ง | รายการทรัพย์สินที่มีอยู่ในพื้นที่โครงการพิเศษ | | | | | | | | | | | | หมายเหตุ | | | |
|--------------------------|-----------------------|---------|-----------|---|---------------|-------|------|---------|---------------------------------|---------------|-------|------|---|-------------------------------|---------------|----------|-------|------|---------|
| | | | | LT(ถนนพิกทางดินร่วนเมืองหลวง) | | | | | CL(เกาะกลางถนน) | | | | | RT(ถนนพิกทางดินร่วนไปจังหวัด) | | | | | |
| | | | | รายละเอียดทรัพย์สิน | สภาพทรัพย์สิน | จำนวน | ขนาด | ภาพถ่าย | รายละเอียดทรัพย์สิน | สภาพทรัพย์สิน | จำนวน | ขนาด | ภาพถ่าย | รายละเอียดทรัพย์สิน | สภาพทรัพย์สิน | | จำนวน | ขนาด | ภาพถ่าย |
| ถนนแจ้งวัฒนะ-ปากเกร็ด 39 | | | | | | | | | | | | | | | | | | | |
| 10 (ต่อ) | 1+410.985 - 1+440.985 | M0 | P41 - P42 | | | | | | ไม้ยืนต้น (ต้นป่าต้นทางหลวง) | สมบูรณ์ | 1 | ใหญ่ |  | | | | | | |
| | | | | | | | | | ไม้ยืนต้น (ต้นป่าต้นทางหลวง) | สมบูรณ์ | 1 | ใหญ่ |  | | | | | | |
| | | | | | | | | | ไม้ยืนต้น (ต้นป่าต้นทางหลวง) | สมบูรณ์ | 1 | ใหญ่ |  | | | | | | |
| | | | | | | | | | ไม้ยืนต้น (ต้นป่าต้นทางหลวง) | สมบูรณ์ | 1 | ใหญ่ |  | | | | | | |
| 11 | 1+440.985 - 1+470.985 | M0 | P42 - P43 | | | | | | ไม้ยืนต้น (ต้นสวนสาธารณะ) | สมบูรณ์ | 1080 | กลาง |  | | | | | | |
| | | | | | | | | | ไม้ยืนต้น (ต้นสวน) | สมบูรณ์ | 1080 | กลาง |  | | | | | | |
| | | | | | | | | | ไม้ยืนต้น (ต้นป่าต้นทางหลวง) | สมบูรณ์ | 1 | ใหญ่ |  | | | | | | |
| | | | | | | | | | ไม้ยืนต้น (ต้นป่าต้นทางหลวง) | สมบูรณ์ | 1 | ใหญ่ |  | | | | | | |


รายการสำรวจทรัพย์สิน โครงการส่วนต่อขยายโครงการรถไฟฟ้าสายสีชมพู ช่วงแคราย - มีนบุรี








| ลำดับ | Chianage | Station | ตำแหน่ง | รายการทรัพย์สินในพื้นที่โครงการ | | | | | | | | | | | | หมายเหตุ | | | |
|--------------------------|-----------------------|---------|-----------|---------------------------------|---------------|-------|------|---------|----------------------------------|---------------|-------|------|---|------------------------------------|---------------|----------|-------|------|---------|
| | | | | LT(ถนนที่ตัดทางเดินรถของสถานี) | | | | | CL(เกาะกลางถนน) | | | | | RT(ถนนที่ตัดทางเดินรถไปแจ้งวัดถนน) | | | | | |
| | | | | รายละเอียดทรัพย์สิน | สภาพทรัพย์สิน | จำนวน | ขนาด | ภาพถ่าย | รายละเอียดทรัพย์สิน | สภาพทรัพย์สิน | จำนวน | ขนาด | ภาพถ่าย | รายละเอียดทรัพย์สิน | สภาพทรัพย์สิน | | จำนวน | ขนาด | ภาพถ่าย |
| ถนนแจ้งวัฒนะ-ปากเกร็ด 39 | | | | | | | | | | | | | | | | | | | |
| 11 (ต่อ) | 1+440.985 - 1+470.985 | M0 | P42 - P43 | | | | | | ไม้ยืนต้น (ต้นปาล์มทางกระบอก) | สมบูรณ์ | 1 | ใหญ่ |  | | | | | | |
| 12 | 1+470.985 - 1+500.985 | M0 | P43 - P44 | | | | | | ไม้พุ่ม (ต้นดอกเก๊กฮวย) | สมบูรณ์ | 1080 | กลาง |  | | | | | | |
| | | | | | | | | | ไม้พุ่ม (ต้นเข็ม) | สมบูรณ์ | 1080 | กลาง |  | | | | | | |
| | | | | | | | | | ไม้ยืนต้น (ต้นปาล์มทางกระบอก) | สมบูรณ์ | 1 | ใหญ่ |  | | | | | | |
| | | | | | | | | | ไม้ยืนต้น (ต้นปาล์มทางกระบอก) | สมบูรณ์ | 1 | ใหญ่ |  | | | | | | |
| 13 | 1+500.985 - 1+530.985 | M0 | P44 - P45 | | | | | | ไม้พุ่ม (ต้นดอกเก๊กฮวย) | สมบูรณ์ | 1080 | กลาง |  | | | | | | |
| | | | | | | | | | ไม้พุ่ม (ต้นเข็ม) | สมบูรณ์ | 1080 | กลาง |  | | | | | | |
| | | | | | | | | | ไม้ยืนต้น (ต้นปาล์มทางกระบอก) | สมบูรณ์ | 1 | ใหญ่ |  | | | | | | |

รายการสำรวจทรัพย์สิน โครงการส่วนต่อขยายโครงการรถไฟฟ้าสายสีชมพู ช่วงแคราย - มีนบุรี

| ลำดับ | Chlange | Station | ตำแหน่ง | รายการทรัพย์สินต้นไม้ริมถนน (เมืองทองธานีในพื้นที่การทางพิเศษ) | | | | | | | | | | | | | | | หมายเหตุ |
|--------------------------|-----------------------|---------|-----------|--|---------------|-------|------|---------|----------------------------------|---------------|-------|------|---|-------------------------------|---------------|-------|------|---|----------|
| | | | | LT(ถนนพิเศษทางลัดเมืองทองธานี) | | | | | CL(เกาะกลางถนน) | | | | | RT(ถนนพิเศษทางลัดไปแจ้งวัฒนะ) | | | | | |
| | | | | รายละเอียดทรัพย์สิน | สภาพทรัพย์สิน | จำนวน | ขนาด | ภาพถ่าย | รายละเอียดทรัพย์สิน | สภาพทรัพย์สิน | จำนวน | ขนาด | ภาพถ่าย | รายละเอียดทรัพย์สิน | สภาพทรัพย์สิน | จำนวน | ขนาด | ภาพถ่าย | |
| ถนนแจ้งวัฒนะ-ปากเกร็ด 39 | | | | | | | | | | | | | | | | | | | |
| 13 (ต่อ) | I+500.985 - I+530.985 | M0 | P44 - P45 | | | | | | ไม้ยืนต้น (ต้นปาล์มทางกระบอก) | สมบูรณ์ | 1 | ใหญ่ |  | | | | | | |
| | | | | | | | | | ไม้ยืนต้น (ต้นปาล์มทางกระบอก) | สมบูรณ์ | 1 | ใหญ่ |  | | | | | | |
| | | | | | | | | | ไม้ยืนต้น (ต้นปาล์มทางกระบอก) | สมบูรณ์ | 1 | ใหญ่ |  | | | | | | |
| | | | | | | | | | ไม้ยืนต้น (ต้นปาล์มทางกระบอก) | สมบูรณ์ | 1 | ใหญ่ |  | | | | | | |
| 14 | I+530.985 - I+560.985 | M0 | P45 - P46 | | | | | | ไม้พุ่ม (ต้นดอกเก๊กฮวย) | สมบูรณ์ | 360 | กลาง |  | | | | | | |
| | | | | | | | | | ไม้พุ่ม (ต้นเข็ม) | สมบูรณ์ | 360 | กลาง |  | | | | | | |
| 15 | I+560.985 - I+590.985 | M0 | P46 - P47 | | | | | | ไม้พุ่ม (ต้นดอกเก๊กฮวย) | สมบูรณ์ | 360 | กลาง |  | | | | | | |
| 16 | I+590.985 - I+620.985 | M0 | P47 - P48 | | | | | | ไม้พุ่ม (ต้นดอกเก๊กฮวย) | สมบูรณ์ | 360 | กลาง |  | ไม้ยืนต้น (ต้นประดู่) | สมบูรณ์ | 1 | ใหญ่ |  | |

รายการสำรวจทรัพย์สิน โครงการส่วนต่อขยายโครงการรถไฟฟ้าสายสีชมพู ช่วงแคราย - มีนบุรี

| ลำดับ | Chainage | Station | ตำแหน่ง | รายการทรัพย์สินต้นไม้มิใช่ต้นไม้ (เมืองทองธานี) ในพื้นที่การทางพิเศษ | | | | | | | | | | | | หมายเหตุ | | | |
|--------------------------|-----------------------|---------|-----------|--|---------------|-------|------|---------|---------------------------------|---------------|-------|------|---|---------------------------------------|---------------|----------|-------|---|---------|
| | | | | LT(ถนนพิกทางเดิมเมืองทองธานี) | | | | | CL(เกาะกลางถนน) | | | | | RT(ถนนพิกทางเดิมรถไฟไปจังหวัดนนทบุรี) | | | | | |
| | | | | รายละเอียดทรัพย์สิน | สภาพทรัพย์สิน | จำนวน | ขนาด | ภาพถ่าย | รายละเอียดทรัพย์สิน | สภาพทรัพย์สิน | จำนวน | ขนาด | ภาพถ่าย | รายละเอียดทรัพย์สิน | สภาพทรัพย์สิน | | จำนวน | ขนาด | ภาพถ่าย |
| ถนนแจ้งวัฒนะ-ปากเกร็ด 39 | | | | | | | | | | | | | | | | | | | |
| 16 (ต่อ) | 1+590.985 - 1+620.985 | M0 | P47 - P48 | | | | | | ไม้ยืนต้น (ต้นเข็ม) | สมบูรณ์ | 216 | กลาง |  | ไม้ยืนต้น (ต้นประดู่) | สมบูรณ์ | 1 | ใหญ่ |  | |
| | | | | | | | | | ไม้ยืนต้น (ต้นปาล์มทางกระจก) | สมบูรณ์ | 1 | ใหญ่ |  | | | | | | |
| 17 | 1+620.985 - 1+650.985 | M0 | P48 - P49 | | | | | | ไม้ยืนต้น (ต้นช่อติเตียน) | สมบูรณ์ | 72 | กลาง |  | | | | | | |
| | | | | | | | | | ไม้ยืนต้น (ต้นเข็ม) | สมบูรณ์ | 1080 | กลาง |  | | | | | | |
| | | | | | | | | | ไม้ยืนต้น (ต้นปาล์มทางกระจก) | สมบูรณ์ | 1 | ใหญ่ |  | | | | | | |
| | | | | | | | | | ไม้ยืนต้น (ต้นปาล์มทางกระจก) | สมบูรณ์ | 1 | ใหญ่ |  | | | | | | |
| | | | | | | | | | ไม้ยืนต้น (ต้นปาล์มทางกระจก) | สมบูรณ์ | 1 | ใหญ่ |  | | | | | | |
| | | | | | | | | | ไม้ยืนต้น (ต้นปาล์มทางกระจก) | สมบูรณ์ | 1 | ใหญ่ |  | | | | | | |

| รายการสำรวจทรัพย์สิน ต้นไม้ | | | | | | | | | | | | | | | | | | | |
|-----------------------------|-----------------------|---------|-----------|-------------------------------|---------------|-------|------|---------|----------------------------------|---------------|-------|------|---|------------------------------------|---------------|-------|------|----------|---------|
| ลำดับ | Chianage | Station | ค่าเบี่ยง | รายการทรัพย์สินต้นไม้/ไม้พุ่ม | | | | | | | | | | | | | | หมายเหตุ | |
| | | | | LT(ถนนพิกทางเดิมเมืองทองธานี) | | | | | CL(เกาะกลางถนน) | | | | | RT(ถนนพิกทางเดิมวัดป่าแก้ว-วัดพระ) | | | | | |
| | | | | รายละเอียดทรัพย์สิน | สภาพทรัพย์สิน | จำนวน | ขนาด | ภาพถ่าย | รายละเอียดทรัพย์สิน | สภาพทรัพย์สิน | จำนวน | ขนาด | ภาพถ่าย | รายละเอียดทรัพย์สิน | สภาพทรัพย์สิน | จำนวน | ขนาด | | ภาพถ่าย |
| ถนนแจ้งวัฒนะ-ปากเกร็ด 39 | | | | | | | | | | | | | | | | | | | |
| 17 (ต่อ) | 1+620.985 - 1+650.985 | M0 | P48 - P49 | | | | | | ไม้ยืนต้น (ต้นป่าริมทางจราจร) | สมบูรณ์ | 1 | ใหญ่ |  | | | | | | |
| 18 | 1+650.985 - 1+678.237 | M0 | P49 - P50 | | | | | | ไม้พุ่ม (ต้นดอกเข็ม) | สมบูรณ์ | 1080 | กลาง |  | | | | | | |
| | | | | | | | | | ไม้พุ่ม (ต้นเข็ม) | สมบูรณ์ | 576 | กลาง |  | | | | | | |
| | | | | | | | | | ไม้ยืนต้น (ต้นป่าริมทางจราจร) | สมบูรณ์ | 1 | ใหญ่ |  | | | | | | |
| | | | | | | | | | ไม้ยืนต้น (ต้นป่าริมทางจราจร) | สมบูรณ์ | 1 | ใหญ่ |  | | | | | | |
| | | | | | | | | | ไม้ยืนต้น (ต้นป่าริมทางจราจร) | สมบูรณ์ | 1 | ใหญ่ |  | | | | | | |
| | | | | | | | | | ไม้ยืนต้น (ต้นป่าริมทางจราจร) | สมบูรณ์ | 1 | ใหญ่ |  | | | | | | |
| | | | | | | | | | ไม้ยืนต้น (ต้นป่าริมทางจราจร) | สมบูรณ์ | 1 | ใหญ่ |  | | | | | | |











รายการสำรวจทรัพย์สิน โครงการส่วนต่อขยายโครงการรถไฟฟ้ามหานคร สายสีชมพู ช่วงแคราย - มีนบุรี

| ลำดับ | Change | Station | ตำแหน่ง | รายการทรัพย์สินต้นน้ำไม้พุ่ม เมืองทองธานีในพื้นที่การทางพิเศษ | | | | | | | | | | | | หมายเหตุ | | | |
|--------------------------|-----------------------|---------|-----------|---|---------------|-------|------|---------|------------------------------------|---------------|-------|------|---|----------------------------------|---------------|----------|-------|------|---------|
| | | | | LT(ถนนพิเศษทางเดินรถเมืองทองธานี) | | | | | CL(เกาะกลางถนน) | | | | | RT(ถนนพิเศษทางเดินรถไปแจ้งวัฒนะ) | | | | | |
| | | | | รายละเอียดทรัพย์สิน | สภาพทรัพย์สิน | จำนวน | ขนาด | ภาพถ่าย | รายละเอียดทรัพย์สิน | สภาพทรัพย์สิน | จำนวน | ขนาด | ภาพถ่าย | รายละเอียดทรัพย์สิน | สภาพทรัพย์สิน | | จำนวน | ขนาด | ภาพถ่าย |
| ถนนแจ้งวัฒนะ-ปากเกร็ด 39 | | | | | | | | | | | | | | | | | | | |
| 19 | 1+678.237 - 1+705.488 | M0 | P50 - P51 | | | | | | ไม้พุ่ม (ต้นออกเกือบ) | สมบูรณ์ | 360 | กลาง |  | | | | | | |
| | | | | | | | | | ไม้พุ่ม (ต้นเข็ม) | สมบูรณ์ | 1620 | กลาง |  | | | | | | |
| | | | | | | | | | ไม้พุ่มต้น (ต้นป่าต้นทางกระบอก) | สมบูรณ์ | 1 | ใหญ่ |  | | | | | | |
| | | | | | | | | | ไม้พุ่มต้น (ต้นป่าต้นทางกระบอก) | สมบูรณ์ | 1 | ใหญ่ |  | | | | | | |
| 20 | 1+705.488 - 1+732.740 | M0 | P51 - P52 | | | | | | ไม้พุ่ม (ต้นออกเกือบ) | สมบูรณ์ | 468 | กลาง |  | | | | | | |
| 21 | 1+732.740 - 1+759.992 | M0 | P52 - P53 | | | | | | ไม้พุ่ม (ต้นออกเกือบ) | สมบูรณ์ | 180 | กลาง |  | | | | | | |
| 22 | 1+759.992 - 1+787.492 | M0 | P53 - P54 | | | | | | ไม้พุ่ม (ต้นออกเกือบ) | สมบูรณ์ | 936 | กลาง |  | | | | | | |
| | | | | | | | | | ไม้พุ่ม (ต้นเข็ม) | สมบูรณ์ | 360 | กลาง |  | | | | | | |

รายการสำรวจทรัพย์สิน โครงการส่วนต่อขยายโครงการรถไฟฟ้าสายสีชมพู ช่วงแคราย - มีนบุรี






| ลำดับ | Chianage | Station | พื้นที่ | รายการทรัพย์สินตามโครงการส่วนต่อขยายโครงการรถไฟฟ้าสายสีชมพู ช่วงแคราย - มีนบุรี | | | | | | | | | | | หมายเหตุ | | | | |
|--------------------------|-----------------------|---------|-----------|---|---------------|-------|------|---------|---------------------------------|---------------|-------|------|---|---------------------------------|----------|---------------|-------|------|---------|
| | | | | LT(ถนนพิกุลทองเดิมเมืองทองธานี) | | | | | CL(เกาะกลางถนน) | | | | | RT(ถนนพิกุลทองเดิมเมืองทองธานี) | | | | | |
| | | | | รายละเอียดทรัพย์สิน | สภาพทรัพย์สิน | จำนวน | ขนาด | ภาพถ่าย | รายละเอียดทรัพย์สิน | สภาพทรัพย์สิน | จำนวน | ขนาด | ภาพถ่าย | รายละเอียดทรัพย์สิน | | สภาพทรัพย์สิน | จำนวน | ขนาด | ภาพถ่าย |
| ถนนแจ้งวัฒนะ-ปากเกร็ด 39 | | | | | | | | | | | | | | | | | | | |
| 22 (ต่อ) | 1+759.992 - 1+787.492 | M0 | P53 - P54 | | | | | | ไม้ท่อน (ต้นตอไม้) | สมบูรณ์ | 180 | กลาง |  | | | | | | |
| | | | | | | | | | ไม้ยืนต้น (ต้นปาล์มทางจราจร) | สมบูรณ์ | 1 | ใหญ่ |  | | | | | | |
| 23 | 1+787.492 - 1+814.992 | M0 | P54 - P55 | | | | | | ไม้ท่อน (ต้นตอไม้) | สมบูรณ์ | 1584 | กลาง |  | | | | | | |
| | | | | | | | | | ไม้ท่อน (ต้นตอไม้) | สมบูรณ์ | 180 | กลาง |  | | | | | | |
| | | | | | | | | | ไม้ท่อน (ต้นตอไม้) | สมบูรณ์ | 180 | กลาง |  | | | | | | |
| | | | | | | | | | ไม้ยืนต้น (ต้นปาล์มทางจราจร) | สมบูรณ์ | 1 | ใหญ่ |  | | | | | | |
| | | | | | | | | | ไม้ยืนต้น (ต้นปาล์มทางจราจร) | สมบูรณ์ | 1 | ใหญ่ |  | | | | | | |
| | | | | | | | | | ไม้ยืนต้น (ต้นปาล์มทางจราจร) | สมบูรณ์ | 1 | ใหญ่ |  | | | | | | |

รายการสำรวจทรัพย์สิน โครงการส่วนต่อขยายโครงการรถไฟฟ้าสายสีชมพู ช่วงแคราย - มีนบุรี

| ลำดับ | Chlanage | Station | ค่าเบรน้ำ | รายการทรัพย์สินต้นน้ำไม้พุ่ม เมืองเอกฯไม้พุ่ม/ไม้พุ่ม/ไม้พุ่ม/ไม้พุ่ม/ไม้พุ่ม/ไม้พุ่ม/ไม้พุ่ม/ไม้พุ่ม/ไม้พุ่ม/ไม้พุ่ม/ไม้พุ่ม/ไม้พุ่ม | | | | | | | | | | | | หมายเหตุ | | | |
|--------------------------|-----------------------|---------|-----------|---|---------------|-------|------|---------|----------------------------------|---------------|-------|------|---|--------------------------------|---------------|----------|-------|------|---------|
| | | | | LT(ถนนที่ทางเดินรถเมืองเอกฯ) | | | | | CL(เกาะกลางถนน) | | | | | RT(ถนนที่ทางเดินรถไปแจ้งวัฒนะ) | | | | | |
| | | | | รายละเอียดทรัพย์สิน | สภาพทรัพย์สิน | จำนวน | ขนาด | ภาพถ่าย | รายละเอียดทรัพย์สิน | สภาพทรัพย์สิน | จำนวน | ขนาด | ภาพถ่าย | รายละเอียดทรัพย์สิน | สภาพทรัพย์สิน | | จำนวน | ขนาด | ภาพถ่าย |
| ถนนแจ้งวัฒนะ-ปากเกร็ด 39 | | | | | | | | | | | | | | | | | | | |
| 23 (ต่อ) | 1+787.492 - 1+814.992 | M0 | P54 - P55 | | | | | | ไม้ยืนต้น (ต้นปาล์มทางกระบอก) | สมบูรณ์ | 1 | ใหญ่ |  | | | | | | |
| 24 | 1+814.992 - 1+842.492 | M0 | P55 - P56 | | | | | | ไม้พุ่ม (ต้นดอกเข็ม) | สมบูรณ์ | 1584 | กลาง |  | | | | | | |
| | | | | | | | | | ไม้พุ่ม (ต้นเข็ม) | สมบูรณ์ | 180 | กลาง |  | | | | | | |
| | | | | | | | | | ไม้พุ่ม (ต้นพริกไทย) | สมบูรณ์ | 180 | กลาง |  | | | | | | |
| | | | | | | | | | ไม้ยืนต้น (ต้นปาล์มทางกระบอก) | สมบูรณ์ | 1 | ใหญ่ |  | | | | | | |
| | | | | | | | | | ไม้ยืนต้น (ต้นปาล์มทางกระบอก) | สมบูรณ์ | 1 | ใหญ่ |  | | | | | | |
| | | | | | | | | | ไม้ยืนต้น (ต้นปาล์มทางกระบอก) | สมบูรณ์ | 1 | ใหญ่ |  | | | | | | |
| | | | | | | | | | ไม้ยืนต้น (ต้นปาล์มทางกระบอก) | สมบูรณ์ | 1 | ใหญ่ |  | | | | | | |
| | | | | | | | | | | | | | | | | | | | |

รายการสำรวจทรัพย์สิน โครงการส่วนต่อขยายโครงการรถไฟฟ้าสายสีชมพู ช่วงแคราย - มีนบุรี

| ลำดับ | Chianage | Station | สถานี | รายการทรัพย์สินต้นไม้พุ่ม เมืองทองธานีในพื้นที่การทางพิเศษ | | | | | | | | | | | | หมายเหตุ | | | |
|--------------------------|-----------------------|---------|------------|--|---------------|-------|------|---------|-----------------------------------|---------------|-------|------|---|---------------------------------------|---------------|----------|-------|------|---------|
| | | | | LT(ถนนพิกทางเดิมเมืองทองธานี) | | | | | CL(เกาะกลางถนน) | | | | | RT(ถนนพิกทางเดิมรถไฟไปจังหวัดนนทบุรี) | | | | | |
| | | | | รายละเอียดทรัพย์สิน | สภาพทรัพย์สิน | จำนวน | ขนาด | ภาพถ่าย | รายละเอียดทรัพย์สิน | สภาพทรัพย์สิน | จำนวน | ขนาด | ภาพถ่าย | รายละเอียดทรัพย์สิน | สภาพทรัพย์สิน | | จำนวน | ขนาด | ภาพถ่าย |
| ถนนแจ้งวัฒนะ-ปากเกร็ด 39 | | | | | | | | | | | | | | | | | | | |
| 24 (ต่อ) | 1+814.992 - 1+842.492 | M0 | P55 - P56 | | | | | | ไม้ยืนต้น (ต้นป่าอัมทางกระบอก) | สมบูรณ์ | 1 | ใหญ่ |  | | | | | | |
| 25 | 1+842.492 - 1+869.992 | M0 | P56 - ST01 | | | | | | ไม้พุ่ม (ต้นดอกเข็ม) | สมบูรณ์ | 1584 | กลาง |  | | | | | | |
| | | | | | | | | | ไม้พุ่ม (ต้นเข็ม) | สมบูรณ์ | 180 | กลาง |  | | | | | | |
| | | | | | | | | | ไม้พุ่ม (ต้นพื้งฟ้า) | สมบูรณ์ | 180 | กลาง |  | | | | | | |
| | | | | | | | | | ไม้ยืนต้น (ต้นป่าอัมทางกระบอก) | สมบูรณ์ | 1 | ใหญ่ |  | | | | | | |
| | | | | | | | | | ไม้ยืนต้น (ต้นป่าอัมทางกระบอก) | สมบูรณ์ | 1 | ใหญ่ |  | | | | | | |
| | | | | | | | | | ไม้ยืนต้น (ต้นป่าอัมทางกระบอก) | สมบูรณ์ | 1 | ใหญ่ |  | | | | | | |
| | | | | | | | | | ไม้ยืนต้น (ต้นป่าอัมทางกระบอก) | สมบูรณ์ | 1 | ใหญ่ |  | | | | | | |
| | | | | | | | | | ไม้ยืนต้น (ต้นป่าอัมทางกระบอก) | สมบูรณ์ | 1 | ใหญ่ |  | | | | | | |


| รายการสำรวจทรัพย์สิน โครงการส่วนต่อขยายโครงการรถไฟฟ้าสายสีชมพู ช่วงแคราย - มีนบุรี | | | | | | | | | | | | | | | | | | | |
|--|-----------------------|---------|--------------|---|---------------|-------|------|---------|---------------------------------|---------------|-------|------|---|------------------------------------|---------------|----------|-------|------|---------|
| ลำดับ | Chianage | Station | ศึกษาพื้นที่ | รายการทรัพย์สินต้นไม้ริมถนนเมืองทองธานีในพื้นที่โครงการ | | | | | | | | | | | | หมายเหตุ | | | |
| | | | | LT(ถนนพิเศษทางเดินรอบเมืองทองธานี) | | | | | CL(เกาะกลางถนน) | | | | | RT(ถนนพิเศษทางเดินรถไฟไปแจ้งวัฒนะ) | | | | | |
| | | | | รายละเอียดทรัพย์สิน | สภาพทรัพย์สิน | จำนวน | ขนาด | ภาพถ่าย | รายละเอียดทรัพย์สิน | สภาพทรัพย์สิน | จำนวน | ขนาด | ภาพถ่าย | รายละเอียดทรัพย์สิน | สภาพทรัพย์สิน | | จำนวน | ขนาด | ภาพถ่าย |
| ถนนแจ้งวัฒนะ-ปากเกร็ด 39 | | | | | | | | | | | | | | | | | | | |
| 25 | 1+869.992 - 1+899.992 | M0 | ST01 - ST02 | | | | | | ไม้พุ่ม (ต้นออกก้าน) | สมบูรณ์ | 2880 | กลาง |  | | | | | | |
| | | | | | | | | | ไม้พุ่ม (ต้นเข็ม) | สมบูรณ์ | 540 | กลาง |  | | | | | | |
| | | | | | | | | | ไม้พุ่ม (ต้นพองฟ้า) | สมบูรณ์ | 540 | กลาง |  | | | | | | |
| | | | | | | | | | ไม้ยืนต้น (ต้นปาล์มทางจราจร) | สมบูรณ์ | 1 | ใหญ่ |  | | | | | | |
| | | | | | | | | | ไม้ยืนต้น (ต้นปาล์มทางจราจร) | สมบูรณ์ | 1 | ใหญ่ |  | | | | | | |
| | | | | | | | | | ไม้ยืนต้น (ต้นปาล์มทางจราจร) | สมบูรณ์ | 1 | ใหญ่ |  | | | | | | |
| | | | | | | | | | ไม้ยืนต้น (ต้นปาล์มทางจราจร) | สมบูรณ์ | 1 | ใหญ่ |  | | | | | | |
| | | | | | | | | | ไม้ยืนต้น (ต้นปาล์มทางจราจร) | สมบูรณ์ | 1 | ใหญ่ |  | | | | | | |



รายการสำรวจทรัพย์สิน โครงการส่วนต่อขยายโครงการรถไฟฟ้าสายสีชมพู ช่วงแคราย - มีนบุรี

| ลำดับ | Change | Station | ตำแหน่ง | รายการทรัพย์สินต้นไม้นี้ในที่ดินที่โครงการเวนคืน | | | | | | | | | | | | หมายเหตุ | | | |
|--------------------------|-----------------------|---------|-------------|--|---------------|-------|------|---------|----------------------------------|---------------|-------|------|---|----------------------------------|---------------|----------|-------|------|---------|
| | | | | LT(ถนนพิเศษทางดินรุดเมืองทองธานี) | | | | | CL(เกาะกลางถนน) | | | | | RT(ถนนพิเศษทางดินรุดไปแจ้งวัฒนะ) | | | | | |
| | | | | รายละเอียดทรัพย์สิน | สภาพทรัพย์สิน | จำนวน | ขนาด | ภาพถ่าย | รายละเอียดทรัพย์สิน | สภาพทรัพย์สิน | จำนวน | ขนาด | ภาพถ่าย | รายละเอียดทรัพย์สิน | สภาพทรัพย์สิน | | จำนวน | ขนาด | ภาพถ่าย |
| ถนนแจ้งวัฒนะ-ปากเกร็ด 39 | | | | | | | | | | | | | | | | | | | |
| 25 (ต่อ) | 1+869.992 - 1+899.992 | M0 | ST01 - ST02 | | | | | | ไม้ยืนต้น (ต้นปาล์มทางกระโดด) | สมบูรณ์ | 1 | ใหญ่ |  | | | | | | |
| | | | | | | | | | ไม้ยืนต้น (ต้นปาล์มทางกระโดด) | สมบูรณ์ | 1 | ใหญ่ |  | | | | | | |
| | | | | | | | | | ไม้ยืนต้น (ต้นปาล์มทางกระโดด) | สมบูรณ์ | 1 | ใหญ่ |  | | | | | | |
| | | | | | | | | | ไม้ยืนต้น (ต้นปาล์มทางกระโดด) | สมบูรณ์ | 1 | ใหญ่ |  | | | | | | |
| | | | | | | | | | ไม้ยืนต้น (ต้นปาล์มทางกระโดด) | สมบูรณ์ | 1 | ใหญ่ |  | | | | | | |
| 26 | 1+899.992 - 1+929.992 | M0 | ST02 - ST03 | | | | | | ไม้พุ่ม (ต้นชอกเคียน) | สมบูรณ์ | 2880 | กลาง |  | | | | | | |
| | | | | | | | | | ไม้พุ่ม (ต้นเข็ม) | สมบูรณ์ | 540 | กลาง |  | | | | | | |
| | | | | | | | | | ไม้พุ่ม (ต้นทองท้าย) | สมบูรณ์ | 540 | กลาง |  | | | | | | |

รายการสำรวจทรัพย์สิน โครงการส่วนต่อขยายโครงการรถไฟฟ้าสายสีชมพู ช่วงแคราย - มีนบุรี




| ลำดับ | Chainage | Station | ช่วงทาง | รายการทรัพย์สินในไม้พุ่ม เมืองทองธานี ในพื้นที่การทางพิเศษ | | | | | | | | | | | | หมายเหตุ | | | |
|--------------------------|-----------------------|---------|-------------|--|---------------|-------|------|---------|----------------------------------|---------------|-------|------|---|----------------------------------|---------------|----------|-------|------|---------|
| | | | | LT(ถนนพิกทางเดิมเมืองทองธานี) | | | | | CL(เกาะกลางถนน) | | | | | RT(ถนนพิกทางเดิมรถไฟไปแจ้งวัฒนะ) | | | | | |
| | | | | รายละเอียดทรัพย์สิน | สภาพทรัพย์สิน | จำนวน | ขนาด | ภาพถ่าย | รายละเอียดทรัพย์สิน | สภาพทรัพย์สิน | จำนวน | ขนาด | ภาพถ่าย | รายละเอียดทรัพย์สิน | สภาพทรัพย์สิน | | จำนวน | ขนาด | ภาพถ่าย |
| ถนนแจ้งวัฒนะ-ปากเกร็ด 39 | | | | | | | | | | | | | | | | | | | |
| 26 (ต่อ) | 1+899.992 - 1+929.992 | M0 | ST02 - ST03 | | | | | | ไม้ยืนต้น (ต้นปาล์มทางกระบอก) | สมบูรณ์ | 1 | ใหญ่ |  | | | | | | |
| | | | | | | | | | ไม้ยืนต้น (ต้นปาล์มทางกระบอก) | สมบูรณ์ | 1 | ใหญ่ |  | | | | | | |
| | | | | | | | | | ไม้ยืนต้น (ต้นปาล์มทางกระบอก) | สมบูรณ์ | 1 | ใหญ่ |  | | | | | | |
| | | | | | | | | | ไม้ยืนต้น (ต้นปาล์มทางกระบอก) | สมบูรณ์ | 1 | ใหญ่ |  | | | | | | |
| 27 | 1+929.992 - 2+019.992 | M1 | ST03 - P01 | | | | | | ไม้พุ่ม (ต้นดอกเก๊กฮวย) | สมบูรณ์ | 2268 | กลาง |  | | | | | | |
| | | | | | | | | | ไม้พุ่ม (ต้นเข็ม) | สมบูรณ์ | 144 | กลาง |  | | | | | | |
| | | | | | | | | | ไม้พุ่ม (ต้นเฟื่องฟ้า) | สมบูรณ์ | 144 | กลาง |  | | | | | | |
| | | | | | | | | | ไม้พุ่ม (ต้นโมอาน) | สมบูรณ์ | 1 | กลาง |  | | | | | | |

รายการสำรวจทรัพย์สิน โครงการส่วนต่อขยายโครงการรถไฟฟ้าสายสีชมพู ช่วงแคราย - มีนบุรี

| ลำดับ | Chlange | Station | ตำแหน่ง | รายการทรัพย์สินพื้นที่ไม้พุ่ม (เมืองทองธานีในพื้นที่การทางพิเศษ) | | | | | | | | | | | | หมายเหตุ | | | |
|--------------------------|-----------------------|---------|------------|--|---------------|-------|------|---------|---------------------|--------------------------|---------|------|---------|---|---------------|----------|-------|------|---------|
| | | | | LT(ถนนพิกทางเส้นตรงเมืองทองธานี) | | | | | CL(เกาะกลางถนน) | | | | | RT(ถนนพิกทางเส้นรอบไปแจ้งวัฒนะ) | | | | | |
| | | | | รายละเอียดทรัพย์สิน | สภาพทรัพย์สิน | จำนวน | ขนาด | ภาพถ่าย | รายละเอียดทรัพย์สิน | สภาพทรัพย์สิน | จำนวน | ขนาด | ภาพถ่าย | รายละเอียดทรัพย์สิน | สภาพทรัพย์สิน | | จำนวน | ขนาด | ภาพถ่าย |
| ถนนแจ้งวัฒนะ-ปากเกร็ด 39 | | | | | | | | | | | | | | | | | | | |
| 27 (ต่อ) | 1+929.992 - 2+019.992 | M1 | ST03 - P01 | | | | | | | ไม้พุ่ม (ต้นเมืองทอง) | สมบูรณ์ | 1 | กลาง |  | | | | | |
| | | | | | | | | | | ไม้พุ่ม (ต้นเมืองทอง) | สมบูรณ์ | 1 | กลาง |  | | | | | |
| | | | | | | | | | | ไม้พุ่ม (ต้นเมืองทอง) | สมบูรณ์ | 1 | กลาง |  | | | | | |
| | | | | | | | | | | ไม้พุ่ม (ต้นเมืองทอง) | สมบูรณ์ | 1 | กลาง |  | | | | | |
| | | | | | | | | | | ไม้พุ่ม (ต้นเมืองทอง) | สมบูรณ์ | 1 | กลาง |  | | | | | |
| | | | | | | | | | | ไม้พุ่ม (ต้นเมืองทอง) | สมบูรณ์ | 1 | กลาง |  | | | | | |
| | | | | | | | | | | ไม้พุ่ม (ต้นเมืองทอง) | สมบูรณ์ | 1 | กลาง |  | | | | | |
| | | | | | | | | | | ไม้พุ่ม (ต้นเมืองทอง) | สมบูรณ์ | 1 | กลาง |  | | | | | |

[illegible]

รายการสำรวจทรัพย์สิน โครงการส่วนต่อขยายโครงการรถไฟฟ้าสายสีชมพู ช่วงแคราย - มีนบุรี

| ลำดับ | Chainage | Station | ตำแหน่ง | รายการทรัพย์สินต้นไม้ยืนต้น เมืองทองธานี ในพื้นที่การทางพิเศษ | | | | | | | | | | | | หมายเหตุ | | | |
|--------------------------|-----------------------|---------|------------|---|---------------|-------|------|---|-----------------------------|---------------|-------|------|---|---------------------------------|---------------|----------|-------|------|---------|
| | | | | LT(ถนนพิกทางเดิมรอบเมืองทองธานี) | | | | | CL(เกาะกลางถนน) | | | | | RT(ถนนพิกทางเดิมรอบไปแจ้งวัฒนะ) | | | | | |
| | | | | รายละเอียดทรัพย์สิน | สภาพทรัพย์สิน | จำนวน | ขนาด | ภาพถ่าย | รายละเอียดทรัพย์สิน | สภาพทรัพย์สิน | จำนวน | ขนาด | ภาพถ่าย | รายละเอียดทรัพย์สิน | สภาพทรัพย์สิน | | จำนวน | ขนาด | ภาพถ่าย |
| ถนนแจ้งวัฒนะ-ปากเกร็ด 39 | | | | | | | | | | | | | | | | | | | |
| 27 (พ่อ) | 1+929.992 - 2+019.992 | M1 | ST03 - P01 | | | | | | ไม้พุ่ม (ต้นที่ประทานพร) | สมบูรณ์ | 792 | กลาง |  | | | | | | |
| | | | | | | | | | ไม้พุ่ม (ต้นที่ประทานพร) | สมบูรณ์ | 792 | กลาง |  | | | | | | |
| | | | | | | | | | ไม้พุ่ม (ต้นนีออน) | สมบูรณ์ | 110 | กลาง |  | | | | | | |
| | | | | | | | | | หญ้านวลน้อย | สมบูรณ์ | 630 | กลาง |  | | | | | | |
| 28 | 2+564.404 - 2+586.404 | M1 | P19 - P20 | ไม้ยืนต้น (พญาสัตบรรณ) | สมบูรณ์ | 1 | ใหญ่ |  | ไม้ยืนต้น (พญาสัตบรรณ) | สมบูรณ์ | 1 | ใหญ่ |  | | | | | | |
| | | | | ไม้ยืนต้น (พญาสัตบรรณ) | สมบูรณ์ | 1 | ใหญ่ |  | ไม้ยืนต้น (พญาสัตบรรณ) | สมบูรณ์ | 1 | ใหญ่ |  | | | | | | |
| | | | | ไม้ยืนต้น (พญาสัตบรรณ) | สมบูรณ์ | 1 | ใหญ่ |  | ไม้ยืนต้น (พญาสัตบรรณ) | สมบูรณ์ | 1 | ใหญ่ |  | | | | | | |
| | | | | ไม้ยืนต้น (พญาสัตบรรณ) | สมบูรณ์ | 1 | ใหญ่ |  | ไม้ยืนต้น (พญาสัตบรรณ) | สมบูรณ์ | 1 | ใหญ่ |  | | | | | | |
| | | | | ไม้ยืนต้น (พญาสัตบรรณ) | สมบูรณ์ | 1 | ใหญ่ |  | ไม้ยืนต้น (พญาสัตบรรณ) | สมบูรณ์ | 1 | ใหญ่ |  | | | | | | |

รายการสำรวจทรัพย์สิน โครงการส่วนต่อขยายโครงการรถไฟฟ้าสายสีชมพู ช่วงแคราย - มีนบุรี


| ลำดับ | Chainage | Station | ตำแหน่ง | รายการทรัพย์สินต้นไม้ในพื้นที่โครงการ | | | | | | | | | | | | | | | หมายเหตุ |
|--------------------------|-----------------------|---------|-----------|---------------------------------------|---------------|-------|------|---------|---------------------------|---------------|-------|------|---------|--------------------------------|---------------|-------|------|---------|----------|
| | | | | LT(ถนนศึกษาถนนเมืองทองธานี) | | | | | CL(เกาะกลางถนน) | | | | | RT(ถนนศึกษาถนนรถไฟไปแจ้งวัฒนะ) | | | | | |
| | | | | รายละเอียดทรัพย์สิน | สภาพทรัพย์สิน | จำนวน | ขนาด | ภาพถ่าย | รายละเอียดทรัพย์สิน | สภาพทรัพย์สิน | จำนวน | ขนาด | ภาพถ่าย | รายละเอียดทรัพย์สิน | สภาพทรัพย์สิน | จำนวน | ขนาด | ภาพถ่าย | |
| ถนนแจ้งวัฒนะ-ปากเกร็ด 39 | | | | | | | | | | | | | | | | | | | |
| 28 (ต่อ) | 2+564.404 - 2+586.404 | M1 | P19 - P20 | ไม้ยืนต้น (พญาสัตบรรณ) | สมบูรณ์ | 1 | ใหญ่ | | ไม้ยืนต้น (พญาสัตบรรณ) | สมบูรณ์ | 1 | ใหญ่ | | | | | | | |
| | | | | ไม้ยืนต้น (พญาสัตบรรณ) | สมบูรณ์ | 1 | ใหญ่ | | ไม้ยืนต้น (พญาสัตบรรณ) | สมบูรณ์ | 1 | ใหญ่ | | | | | | | |
| | | | | ไม้ยืนต้น (พญาสัตบรรณ) | สมบูรณ์ | 1 | ใหญ่ | | ไม้ยืนต้น (พญาสัตบรรณ) | สมบูรณ์ | 1 | ใหญ่ | | | | | | | |
| | | | | ไม้ยืนต้น (พญาสัตบรรณ) | สมบูรณ์ | 1 | ใหญ่ | | ไม้ยืนต้น (พญาสัตบรรณ) | สมบูรณ์ | 1 | ใหญ่ | | | | | | | |
| | | | | ไม้ยืนต้น (พญาสัตบรรณ) | สมบูรณ์ | 1 | ใหญ่ | | ไม้ยืนต้น (พญาสัตบรรณ) | สมบูรณ์ | 1 | ใหญ่ | | | | | | | |
| | | | | ไม้ยืนต้น (พญาสัตบรรณ) | สมบูรณ์ | 1 | ใหญ่ | | ไม้ยืนต้น (พญาสัตบรรณ) | สมบูรณ์ | 1 | ใหญ่ | | | | | | | |
| | | | | ไม้ยืนต้น (พญาสัตบรรณ) | สมบูรณ์ | 1 | ใหญ่ | | ไม้ยืนต้น (พญาสัตบรรณ) | สมบูรณ์ | 1 | ใหญ่ | | | | | | | |
| | | | | ไม้ยืนต้น (พญาสัตบรรณ) | สมบูรณ์ | 1 | ใหญ่ | | ไม้ยืนต้น (พญาสัตบรรณ) | สมบูรณ์ | 1 | ใหญ่ | | | | | | | |
| | | | | ไม้ยืนต้น (พญาสัตบรรณ) | สมบูรณ์ | 1 | ใหญ่ | | ไม้ยืนต้น (พญาสัตบรรณ) | สมบูรณ์ | 1 | ใหญ่ | | | | | | | |



รายการสำรวจทรัพย์สิน โครงการส่วนต่อขยายโครงการรถไฟฟ้าสายสีชมพู ช่วงแคราย - มีนบุรี









| ลำดับ | Chianage | Station | ตำแหน่ง | รายการทรัพย์สินต้นไม้ในชุมชนเมืองทางเดินเท้า | | | | | | | | | | | | หมายเหตุ | | | |
|--------------------------|-----------------------|---------|-----------|--|---------------|-------|------|---|---------------------------|---------------|-------|------|---|----------------------------------|---------------|----------|-------|------|---------|
| | | | | LT(ถนนที่ทางเดินเท้าเมืองทางเดินเท้า) | | | | | CL(เกาะกลางถนน) | | | | | RT(ถนนที่ทางเดินเท้าไปแจ้งวัฒนะ) | | | | | |
| | | | | รายละเอียดทรัพย์สิน | สภาพทรัพย์สิน | จำนวน | ขนาด | ภาพถ่าย | รายละเอียดทรัพย์สิน | สภาพทรัพย์สิน | จำนวน | ขนาด | ภาพถ่าย | รายละเอียดทรัพย์สิน | สภาพทรัพย์สิน | | จำนวน | ขนาด | ภาพถ่าย |
| ถนนแจ้งวัฒนะ-ปากเกร็ด 39 | | | | | | | | | | | | | | | | | | | |
| 28 (ต่อ) | 2+564.404 - 2+586.404 | M1 | P19 - P20 | | | | | | ไม้ยืนต้น (พญาสัตบรรณ) | สมบูรณ์ | 1 | ใหญ่ |  | | | | | | |
| | | | | | | | | | ไม้ยืนต้น (ต้นทองอุไร) | สมบูรณ์ | 1 | กลาง |  | | | | | | |
| | | | | | | | | | ไม้ยืนต้น (ต้นทองอุไร) | สมบูรณ์ | 1 | กลาง |  | | | | | | |
| 29 | 2+564.404 - 2+586.404 | M1 | P20 - P21 | | | | |  | ไม้ยืนต้น (พญาสัตบรรณ) | สมบูรณ์ | 1 | ใหญ่ |  | | | | | | |
| | | | | | | | |  | ไม้ยืนต้น (พญาสัตบรรณ) | สมบูรณ์ | 1 | ใหญ่ |  | | | | | | |
| | | | | | | | |  | ไม้ยืนต้น (พญาสัตบรรณ) | สมบูรณ์ | 1 | ใหญ่ |  | | | | | | |
| | | | | | | | |  | ไม้ยืนต้น (พญาสัตบรรณ) | สมบูรณ์ | 1 | ใหญ่ |  | | | | | | |
| | | | | | | | |  | ไม้ยืนต้น (พญาสัตบรรณ) | สมบูรณ์ | 1 | ใหญ่ | | | | | | | |


| ลำดับ | Chainage | Station | ตำแหน่ง | รายการทรัพย์สินต้นไม้ยืนต้น เมืองทองธานี พื้นที่การทางพิเศษ | | | | | | | | | | | | | | หมายเหตุ | |
|--------------------------|-----------------------|---------|-----------|---|---------------|-------|------|---|---------------------|---------------|-------|------|---------|-----------------------------------|---------------|-------|------|----------|---------|
| | | | | LT(ถนนที่กทางเดิมเมืองทองธานี) | | | | | CL(เกาะกลางถนน) | | | | | RT(ถนนที่กทางเดิมรถไฟไปแจ้งวัฒนะ) | | | | | |
| | | | | รายละเอียดทรัพย์สิน | สภาพทรัพย์สิน | จำนวน | ขนาด | ภาพถ่าย | รายละเอียดทรัพย์สิน | สภาพทรัพย์สิน | จำนวน | ขนาด | ภาพถ่าย | รายละเอียดทรัพย์สิน | สภาพทรัพย์สิน | จำนวน | ขนาด | | ภาพถ่าย |
| ถนนแจ้งวัฒนะ-ปากเกร็ด 39 | | | | | | | | | | | | | | | | | | | |
| 29 (ต่อ) | 2+564.404 - 2+586.404 | M1 | P20 - P21 | ไม้ยืนต้น (พญาสัตบรรณ) | สมบูรณ์ | 1 | ใหญ่ |  | | | | | | | | | | | |
| | | | | ไม้ยืนต้น (พญาสัตบรรณ) | สมบูรณ์ | 1 | ใหญ่ |  | | | | | | | | | | | |
| | | | | ไม้ยืนต้น (พญาสัตบรรณ) | สมบูรณ์ | 1 | ใหญ่ |  | | | | | | | | | | | |
| | | | | ไม้ยืนต้น (พญาสัตบรรณ) | สมบูรณ์ | 1 | ใหญ่ |  | | | | | | | | | | | |
| 30 | 2+586.404 - 2+608.404 | M1 | P21 - P22 | ไม้ยืนต้น (พญาสัตบรรณ) | สมบูรณ์ | 1 | ใหญ่ |  | | | | | | | | | | | |
| | | | | ไม้ยืนต้น (พญาสัตบรรณ) | สมบูรณ์ | 1 | ใหญ่ |  | | | | | | | | | | | |
| | | | | ไม้ยืนต้น (พญาสัตบรรณ) | สมบูรณ์ | 1 | ใหญ่ |  | | | | | | | | | | | |
| | | | | ไม้ยืนต้น (พญาสัตบรรณ) | สมบูรณ์ | 1 | ใหญ่ |  | | | | | | | | | | | |



รายการสำรวจทรัพย์สิน โครงการส่วนต่อขยายโครงการรถไฟฟ้าสายสีชมพู ช่วงแคราย - มีนบุรี

| ลำดับ | Chianage | Station | ตำแหน่ง | รายการทรัพย์สินต้นไม้มิใช่ต้นไม้ในท้องถนนที่มีพื้นที่การทางพิเศษ | | | | | | | | | | | | หมายเหตุ | | | |
|--------------------------|-----------------------|---------|-----------|--|---------------|-------|------|---------|---------------------|---------------|-------|------|---------|---------------------------------|---------------|----------|-------|------|---------|
| | | | | LT(ถนนพิกทางดินร่วนเมืองทองธานี) | | | | | CL(เกาะกลางถนน) | | | | | RT(ถนนพิกทางดินร่วนไปแจ้งวัฒนะ) | | | | | |
| | | | | รายละเอียดทรัพย์สิน | สภาพทรัพย์สิน | จำนวน | ขนาด | ภาพถ่าย | รายละเอียดทรัพย์สิน | สภาพทรัพย์สิน | จำนวน | ขนาด | ภาพถ่าย | รายละเอียดทรัพย์สิน | สภาพทรัพย์สิน | | จำนวน | ขนาด | ภาพถ่าย |
| ถนนแจ้งวัฒนะ-ปากเกร็ด 39 | | | | | | | | | | | | | | | | | | | |
| 30 (ต่อ) | 2+586.404 - 2+608.404 | M1 | P21 - P22 | ไม้ยืนต้น (พญาสัตบรรณ) | สมบูรณ์ | 1 | ใหญ่ | | | | | | | | | | | | |
| | | | | ไม้พุ่ม (ต้นไทรเกาหลี) | สมบูรณ์ | 1 | กลาง | | | | | | | | | | | | |
| | | | | ไม้พุ่ม (ต้นไทรเกาหลี) | สมบูรณ์ | 1 | กลาง | | | | | | | | | | | | |
| | | | | ไม้พุ่ม (ต้นไทรเกาหลี) | สมบูรณ์ | 1 | กลาง | | | | | | | | | | | | |
| | | | | ไม้พุ่ม (ต้นไทรเกาหลี) | สมบูรณ์ | 1 | กลาง | | | | | | | | | | | | |
| | | | | ไม้พุ่ม (ต้นไทรเกาหลี) | สมบูรณ์ | 1 | กลาง | | | | | | | | | | | | |
| | | | | ไม้พุ่ม (ต้นไทรเกาหลี) | สมบูรณ์ | 1 | กลาง | | | | | | | | | | | | |
| | | | | ไม้พุ่ม (ต้นไทรเกาหลี) | สมบูรณ์ | 1 | กลาง | | | | | | | | | | | | |
| | | | | ไม้พุ่ม (ต้นไทรเกาหลี) | สมบูรณ์ | 1 | กลาง | | | | | | | | | | | | |

| ลำดับ | Chainage | Station | ตำแหน่ง | รายการสำรวจทรัพย์สิน โครงการส่วนต่อขยายโครงการรถไฟฟ้าสายสีชมพู ช่วงแคราย - มีนบุรี | | | | | | | | | | | | | | หมายเหตุ | |
|--------------------------|-----------------------|---------|-----------|--|---------------|-------|------|---|---------------------|---------------|-------|------|---------|---------------------------------|---------------|-------|------|----------|---------|
| | | | | LT(ถนนพิกทางดินร่วนเมืองหลวง) | | | | | CL(เกาะกลางถนน) | | | | | RT(ถนนพิกทางดินร่วนไปแจ้งวัฒนะ) | | | | | |
| | | | | รายละเอียดทรัพย์สิน | สภาพทรัพย์สิน | จำนวน | ขนาด | ภาพถ่าย | รายละเอียดทรัพย์สิน | สภาพทรัพย์สิน | จำนวน | ขนาด | ภาพถ่าย | รายละเอียดทรัพย์สิน | สภาพทรัพย์สิน | จำนวน | ขนาด | | ภาพถ่าย |
| ถนนแจ้งวัฒนะ-ปากเกร็ด 39 | | | | | | | | | | | | | | | | | | | |
| 30 (ต่อ) | 2+586.404 - 2+608.404 | M1 | P21 - P22 | ไม้พุ่ม (ต้นไทรเกาหลี) | สมบูรณ์ | 1 | กลาง |  | | | | | | | | | | | |
| | | | | ไม้พุ่ม (ต้นไทรเกาหลี) | สมบูรณ์ | 1 | กลาง |  | | | | | | | | | | | |
| | | | | ไม้พุ่ม (ต้นทองกวาว) | สมบูรณ์ | 1 | กลาง |  | | | | | | | | | | | |
| | | | | ไม้พุ่ม (ต้นทองกวาว) | สมบูรณ์ | 1 | กลาง |  | | | | | | | | | | | |
| | | | | ไม้พุ่ม (ต้นทองกวาว) | สมบูรณ์ | 1 | กลาง |  | | | | | | | | | | | |
| | | | | ไม้พุ่ม (ต้นทองกวาว) | สมบูรณ์ | 1 | กลาง |  | | | | | | | | | | | |
| | | | | ไม้พุ่ม (ต้นทองกวาว) | สมบูรณ์ | 1 | กลาง |  | | | | | | | | | | | |
| | | | | ไม้พุ่ม (ต้นทองกวาว) | สมบูรณ์ | 1 | กลาง |  | | | | | | | | | | | |



รายการสำรวจทรัพย์สิน โครงการส่วนต่อขยายโครงการรถไฟฟ้ามหานคร สายสีชมพู ช่วงแคราย - มีนบุรี

| ลำดับ | | Chianage | Station | ตำแหน่ง | รายการทรัพย์สินต้นไม้มิใช่ต้นไม้ในที่ดินการทางพิเศษ | | | | | | | | | | | | | | | หมายเหตุ |
|--------------------------|-----------------------|----------|-----------|---------|---|---------------|-------|------|--|---------------------|---------------|-------|------|---------|---------------------------------|---------------|-------|------|---------|----------|
| | | | | | LT(ถนนพิกทางดินร่วนเมืองทองธานี) | | | | | CL(เกาะกลางถนน) | | | | | RT(ถนนพิกทางดินร่วนไปแจ้งวัฒนะ) | | | | | |
| | | | | | รายละเอียดทรัพย์สิน | สภาพทรัพย์สิน | จำนวน | ขนาด | ภาพถ่าย | รายละเอียดทรัพย์สิน | สภาพทรัพย์สิน | จำนวน | ขนาด | ภาพถ่าย | รายละเอียดทรัพย์สิน | สภาพทรัพย์สิน | จำนวน | ขนาด | ภาพถ่าย | |
| ถนนแจ้งวัฒนะ-ปากเกร็ด 39 | | | | | | | | | | | | | | | | | | | | |
| 30 (ต่อ) | 2+586.404 - 2+608.404 | M1 | P21 - P22 | | ไม้พุ่ม (ต้นทองกวัว) | สมบูรณ์ | 1 | กลาง |  | | | | | | | | | | | |
| | | | | | ไม้พุ่ม (ต้นทุเรียน) | สมบูรณ์ | 1 | กลาง |  | | | | | | | | | | | |
| | | | | | ไม้พุ่ม (ต้นทองกวัว) | สมบูรณ์ | 1 | กลาง |  | | | | | | | | | | | |
| | | | | | ไม้พุ่ม (ต้นทองกวัว) | สมบูรณ์ | 1 | กลาง |  | | | | | | | | | | | |
| | | | | | ไม้พุ่ม (ต้นสะตอกกึ่งยืน) | สมบูรณ์ | 432 | กลาง |  | | | | | | | | | | | |
| | | | | | | | | | | | | | | | | | | | | |
| | | | | | | | | | | | | | | | | | | | | |
| | | | | | | | | | | | | | | | | | | | | |



รายการสรุปจำนวนนับบัญชีทรัพย์สิน โครงการส่วนต่อขยายโรงไฟฟ้าสายสีชมพู ช่วงแคราย - มีนบุรี

รายการทรัพย์สินของการทางพิเศษ

| ลำดับ | รายการ | LT | | CL | | RT | | สภาพทรัพย์สิน | | หมายเหตุ |
|--------------------------|--------------------|---------------|-----------|---------------|-----------|---------------|-----------|---------------|-----------|----------|
| | | สภาพทรัพย์สิน | | สภาพทรัพย์สิน | | สภาพทรัพย์สิน | | ทั้งหมด | | |
| | | ใช้ได้ | ใช้ไม่ได้ | ใช้ได้ | ใช้ไม่ได้ | ใช้ได้ | ใช้ไม่ได้ | ใช้ได้ | ใช้ไม่ได้ | |
| ถนนแจ้งวัฒนะ-ปากเกร็ด 39 | | | | | | | | | | |
| 1 | ป้ายสัญลักษณ์จราจร | 4 | | 1 | | 4 | | 9 | | |
| | | | | | | | | | | |
| 2 | สิ่งปลูกสร้างอื่นๆ | | | | | | | | | |
| | 2.1 ป้ายโฆษณา | | | 8 | | | | 8 | | |
| | 2.2 กล้อง CCTV | | | 1 | | | | 1 | | |
| | 2.3 เสาไฟกิ่งเดียว | 3 | | | | | | 3 | | |

ได้ตรวจสอบทรัพย์สินร่วมกันแล้ว

.....

.....

ครบถ้วนถูกต้องทุกประการ

(.....)

(.....)

ตัวแทน

การไฟฟ้าส่วนภูมิภาคแห่งประเทศไทย

ผู้ตรวจสอบ

ตัวแทน

การทางพิเศษแห่งประเทศไทย






ผู้ตรวจสอบ

ตัวแทน








บริษัท จีโน-ไทย เอ็นจิเนียริง แอนด์ คอนสตรัคชั่น จำกัด (มหาชน)

ผู้ตรวจสอบ







รายการสำรวจทรัพย์สิน โครงการส่วนต่อขยายรถไฟฟ้าสายสีชมพู ช่วงแคราย - มีนบุรี

| ลำดับ | Chianage | Station | ตำแหน่ง | รายการทรัพย์สิน สิ่งปลูกสร้างอื่น | | | | | | | | | | หมายเหตุ | | | |
|--------------------------|-----------------------|---------|-----------|-----------------------------------|---------------|-------|---|---------------------|---------------|-------|--|--------------------------------|---------------|----------|-------|---------|--|
| | | | | LT(ถนนทิศทางเดินรถเมืองทองธานี) | | | | CL(เกาะกลางถนน) | | | | RT(ถนนทิศทางเดินรถไปแจ้งวัฒนะ) | | | | | |
| | | | | รายละเอียดทรัพย์สิน | สภาพทรัพย์สิน | จำนวน | ภาพถ่าย | รายละเอียดทรัพย์สิน | สภาพทรัพย์สิน | จำนวน | ภาพถ่าย | รายละเอียดทรัพย์สิน | สภาพทรัพย์สิน | | จำนวน | ภาพถ่าย | |
| ถนนแจ้งวัฒนะ-ปากเกร็ด 39 | | | | | | | | | | | | | | | | | |
| 4 | 1+929.992 - 2+019.992 | M1 | S03 - P01 | | | | | ป้ายโฆษณา | ใช้ได้ | 2 |  | | | | | | |
| | | | | | | | | ป้ายโฆษณา | ใช้ได้ | 2 |  | | | | | | |
| | | | | | | | | ป้ายโฆษณา | ใช้ได้ | 2 |  | | | | | | |
| | | | | | | | | ป้ายโฆษณา | ใช้ได้ | 2 |  | | | | | | |
| 5 | 2+542.404 - 2+564.404 | M1 | P19 - P20 | เสาไฟกิ่งเดี่ยว | ใช้ได้ | 1 |  | กล้อง CCTV | ใช้ได้ | 1 |  | | | | | | |
| 6 | 2+564.404 - 2+586.404 | M1 | P20 - P21 | เสาไฟกิ่งเดี่ยว | ใช้ได้ | 1 |  | | | | | | | | | | |
| 7 | 2+586.404 - 2+608.404 | M1 | P21 - P22 | เสาไฟกิ่งเดี่ยว | ใช้ได้ | 1 |  | | | | | | | | | | |
| | | | | | | | | | | | | | | | | | |

รายการสำรวจทรัพย์สิน โครงการส่วนต่อขยายรถไฟฟ้าสายสีชมพู ช่วงแคราย - มีนบุรี

| ลำดับ | Chianage | Station | ตำแหน่ง | รายการทรัพย์สิน บัณฑิตวิทยาลัย | | | | | | | | | | | หมายเหตุ | |
|--------------------------|-----------------------|---------|-----------|----------------------------------|---------------|-------|---|----------------------------------|---------------|-------|---|----------------------------------|---------------|-------|---|---------|
| | | | | LT(ถนนที่ศทางเดินรถเมืองทองธานี) | | | | CL(เกาะกลางถนน) | | | | RT(ถนนที่ศทางเดินรถไปแจ้งวัฒนะ) | | | | |
| | | | | รายละเอียดทรัพย์สิน | สภาพทรัพย์สิน | จำนวน | ภาพถ่าย | รายละเอียดทรัพย์สิน | สภาพทรัพย์สิน | จำนวน | ภาพถ่าย | รายละเอียดทรัพย์สิน | สภาพทรัพย์สิน | จำนวน | | ภาพถ่าย |
| ถนนแจ้งวัฒนะ-ปากเกร็ด 39 | | | | ป้ายสัญลักษณ์จราจร (เสาเหล็ก) | ใช้ได้ | 1 |  | ป้ายสัญลักษณ์จราจร (เสาเหล็ก) | ใช้ได้ | 1 |  | | | | | |
| 1 | 2+542.404 - 2+564.404 | M1 | P19 - P20 | | | | | | | | | | | | | |
| 2 | 2+564.404 - 2+586.404 | M1 | P20 - P21 | ป้ายสัญลักษณ์จราจร (เสาเหล็ก) | ใช้ได้ | 1 |  | | | | | | | | | |
| 3 | 2+586.404 - 2+608.404 | M1 | P21 - P22 | ป้ายสัญลักษณ์จราจร (เสาเหล็ก) | ใช้ได้ | 1 |  | | | | | ป้ายสัญลักษณ์จราจร (เสาเหล็ก) | ใช้ได้ | 1 |  | |
| | | | | ป้ายสัญลักษณ์จราจร (เสาเหล็ก) | ใช้ได้ | 1 |  | | | | | ป้ายสัญลักษณ์จราจร (เสาเหล็ก) | ใช้ได้ | 1 |  | |
| | | | | | | | | | | | | ป้ายสัญลักษณ์จราจร (เสาเหล็ก) | ใช้ได้ | 1 |  | |
| | | | | | | | | | | | | ป้ายสัญลักษณ์จราจร (เสาเหล็ก) | ใช้ได้ | 1 |  | |
| | | | | | | | | | | | | | | | | |
| | | | | | | | | | | | | | | | | |

สภาพผิว Parapetทางด่วนก่อนเริ่มดำเนินการ โครงการส่วนต่อขยายรถไฟฟ้าสายสีชมพู ช่วงแคราย - มีนบุรี

| ลำดับ | Chianage | Station | ตำแหน่ง | สภาพผิว Parapetทางด่วน | | | | |
|--------------------------|-----------------------|---------|-----------|--|--|--|-------------------------------|--|
| | | | | LT(ถนนทิศทางเดินทางเมืองทองธานี) | | หมายเหตุ | RT(ถนนทิศทางเดินทางแจ้งวัฒนะ) | |
| | | | | ภาพถ่าย | | | ภาพถ่าย | |
| ถนนแจ้งวัฒนะ-ปากเกร็ด 39 | | | | | | | | |
| 1 | 1+000.985 - 1+030.985 | M0 | P27 - P28 |  <p>20 ก.พ. 2564 13:43:43 ทางพิเศษศรีรัช จ.นนทบุรี อำเภอปากเกร็ด 11120 ประเทศไทย</p> | |  <p>20 ก.พ. 2564 13:44:48 ซอยแจ้งวัฒนะ-ปากเกร็ด 39 จ.นนทบุรี อำเภอปากเกร็ด 11120 ประเทศไทย</p> | | |
| 2 | 1+030.985 - 1+058.485 | M0 | P28 - P29 |  <p>20 ก.พ. 2564 13:48:07 ทางพิเศษศรีรัช จ.นนทบุรี อำเภอปากเกร็ด 11120 ประเทศไทย</p> | |  <p>20 ก.พ. 2564 13:46:08 ซอยแจ้งวัฒนะ-ปากเกร็ด 39 จ.นนทบุรี อำเภอปากเกร็ด 11120 ประเทศไทย</p> | | |
| 3 | 1+058.485 - 1+085.985 | M0 | P29 - P30 |  <p>20 ก.พ. 2564 13:49:26 ทางพิเศษศรีรัช จ.นนทบุรี อำเภอปากเกร็ด 11120 ประเทศไทย</p> | |  <p>20 ก.พ. 2564 13:46:46 ซอยหมู่บ้านสวนสน ไมล์ 8 เซ็น ไท จ.นนทบุรี อำเภอปากเกร็ด 11120 ประเทศไทย</p> | | |







ได้ตรวจสอบทรัพย์สินร่วมกันแล้ว
ครบถ้วนถูกต้องทุกประการ

.....
(.....)
ตัวแทน
การรถไฟฟ้าขนส่งมวลชนแห่งประเทศไทย
ผู้ตรวจสอบ

.....
(.....)
ตัวแทน
การทางพิเศษแห่งประเทศไทย
ผู้ตรวจสอบ

.....
ตัวแทน
บริษัท ชีโน-ไทย เอ็นจิเนียริ่ง แอนด์ คอนสตรัคชั่น จำกัด (มหาชน)
ผู้ตรวจสอบ

สภาพผิว Parapetทางด่วนก่อนเริ่มดำเนินการ โครงการส่วนต่อขยายรถไฟฟ้าสายสีชมพู ช่วงแคราย - มีนบุรี

| ลำดับ | Chainage | Station | ตำแหน่ง | สภาพผิว Parapetทางด่วน | | | |
|--------------------------|-----------------------|---------|-----------|--|----------|---|----------|
| | | | | LT(ถนนทิศทางเดินทางเมืองทองธานี) | หมายเหตุ | RT(ถนนทิศทางเดินทางไปแจ้งวัฒนะ) | หมายเหตุ |
| | | | | ภาพถ่าย | | ภาพถ่าย | |
| ถนนแจ้งวัฒนะ-ปากเกร็ด 39 | | | | | | | |
| 4 | I+079.929 - I+139.929 | M0 | P30 - P32 |  | |  | |
| 5 | I+139.929 - I+169.929 | M0 | P32 - P35 |  | |  | |
| 6 | I+169.929 - I+349.929 | M0 | P35 - P39 |  | |  | |

ได้ตรวจสอบทรัพย์สินร่วมกันแล้ว

ครบถ้วนถูกต้องทุกประการ

(.....)

ตัวแทน

การรถไฟฟ้าขนส่งมวลชนแห่งประเทศไทย

ผู้ตรวจสอบ

(.....)

ตัวแทน

การทางพิเศษแห่งประเทศไทย








ผู้ตรวจสอบ

ตัวแทน

บริษัท จีเอ็ม-ไทย เอ็นจิเนียริ่ง แอนด์ คอนสตรัคชั่น จำกัด (มหาชน)

ผู้ตรวจสอบ

สภาพผิว Parapetทางด่วนก่อนเริ่มดำเนินการ โครงการส่วนต่อขยายรถไฟฟ้าสายสีชมพู ช่วงแคราย - มีนบุรี

| ลำดับ | Chainage | Station | ตำแหน่ง | สภาพผิว Parapetทางด่วน | | | | |
|--------------------------|-----------------------|---------|-----------|---|--|---|-------------------------------|--|
| | | | | LT(ถนนทิศทางเดินทางเมืองทองธานี) | | หมายเหตุ | RT(ถนนทิศทางเดินทางแจ้งวัฒนะ) | |
| | | | | ภาพถ่าย | | | ภาพถ่าย | |
| ถนนแจ้งวัฒนะ-ปากเกร็ด 39 | | | | | | | | |
| 7 | 1+349.929 - 1+439.929 | M0 | P35 - P42 | <div>20 ก.พ. 2564 14:30:25 ซอยแจ้งวัฒนะ-ปากเกร็ด 39 จ.นนทบุรี อำเภอปากเกร็ด 11120 ประเทศไทย</div>  | | <div>20 ก.พ. 2564 13:57:26 ซอยแจ้งวัฒนะ-ปากเกร็ด 39 จ.นนทบุรี อำเภอปากเกร็ด 11120 ประเทศไทย</div>  | | |
| 8 | 1+439.929 - 1+499.929 | M0 | P42 - P44 | <div>20 ก.พ. 2564 14:33:05 ซอยแจ้งวัฒนะ-ปากเกร็ด 39 จ.นนทบุรี อำเภอปากเกร็ด 11120 ประเทศไทย</div>  | | <div>20 ก.พ. 2564 13:58:35 ซอยแจ้งวัฒนะ-ปากเกร็ด 39 จ.นนทบุรี อำเภอปากเกร็ด 11120 ประเทศไทย</div>  | | |
| 9 | 1+499.929 - 1+589.929 | M0 | P44 - P47 | <div>25 ก.พ. 2564 14:01:35 ทางพิเศษอุดรรัถยา จ.นนทบุรี อำเภอปากเกร็ด 11120 ประเทศไทย</div>  | <div>20 ก.พ. 2564 14:30:25 ซอยแจ้งวัฒนะ-ปากเกร็ด 39 จ.นนทบุรี อำเภอปากเกร็ด 11120 ประเทศไทย</div>  <div>พบรอยแตกของ Parapet บริเวณ MT0P45</div> | <div>20 ก.พ. 2564 13:59:30 ซอยแจ้งวัฒนะ-ปากเกร็ด 39 จ.นนทบุรี อำเภอปากเกร็ด 11120 ประเทศไทย</div>  | | |

ได้ตรวจสอบทรัพย์สินร่วมกันแล้ว

ครบถ้วนถูกต้องทุกประการ

(.....)

ตัวแทน

การรถไฟฟ้าขนส่งมวลชนแห่งประเทศไทย

ผู้ตรวจสอบ

(.....)

ตัวแทน

การทางพิเศษแห่งประเทศไทย




ผู้ตรวจสอบ

ตัวแทน

บริษัท ชีโน-ไทย เอ็นจิเนียริง แอนด์ คอนสตรัคชั่น จำกัด (มหาชน)

ผู้ตรวจสอบ

สภาพผิว Parapetทางก่อนเริ่มดำเนินการ โครงการส่วนต่อขยายรถไฟฟ้าสายสีชมพู ช่วงแคราย - มีนบุรี

| ลำดับ | Chainage | Station | ตำแหน่ง | สภาพผิว Parapetทางด่วน | | | | | |
|--------------------------|-----------------------|---------|-----------|---|--|--|------------------------------|--|--|
| | | | | LT(ถนนที่ทางเดิมเมืองทองธานี) | | หมายเหตุ | RT(ถนนที่ทางเดิมไปแจ้งวัฒนะ) | | |
| | | | | ภาพถ่าย | | | ภาพถ่าย | | |
| ถนนแจ้งวัฒนะ-ปากเกร็ด 39 | | | | | | | | | |
| 10 | 1+589.929 - 1+702.539 | M0 | P47 - P51 | <div><div>20 ก.พ. 2564 14:35:23</div><div>ซอยแจ้งวัฒนะ-ปากเกร็ด 39</div><div>จ.นนทบุรี</div><div>อำเภอปากเกร็ด 11120</div><div>ประเทศไทย</div></div>  | | <div><div>20 ก.พ. 2564 14:00:07</div><div>ซอยแจ้งวัฒนะ-ปากเกร็ด 39</div><div>จ.นนทบุรี</div><div>อำเภอปากเกร็ด 11120</div><div>ประเทศไทย</div></div>  | | | |
| 11 | 1+702.539 - 1+757.612 | M0 | P51 - P54 | <div><div>20 ก.พ. 2564 14:34:33</div><div>ทางพิเศษอุดรรัถยา</div><div>จ.นนทบุรี</div><div>อำเภอปากเกร็ด 11120</div><div>ประเทศไทย</div></div>  | | <div><div>20 ก.พ. 2564 14:00:42</div><div>ซอยแจ้งวัฒนะ-ปากเกร็ด 39</div><div>จ.นนทบุรี</div><div>อำเภอปากเกร็ด 11120</div><div>ประเทศไทย</div></div>  | | | |
| 12 | 1+757.612 - 1+869.986 | M0 | P54 - S01 | <div><div>20 ก.พ. 2564 14:03:22</div><div>ทางพิเศษอุดรรัถยา</div><div>จ.นนทบุรี</div><div>อำเภอปากเกร็ด 11120</div><div>ประเทศไทย</div></div>  | | <div><div>20 ก.พ. 2564 14:01:22</div><div>ซอยแจ้งวัฒนะ-ปากเกร็ด 39</div><div>จ.นนทบุรี</div><div>อำเภอปากเกร็ด 11120</div><div>ประเทศไทย</div></div>  | | | |

ได้ตรวจสอบทรัพย์สินร่วมกันแล้ว

ครบถ้วนถูกต้องทุกประการ

(.....)

ตัวแทน

การรถไฟฟ้าขนส่งมวลชนแห่งประเทศไทย

ผู้ตรวจสอบ

(.....)

ตัวแทน

การทางพิเศษแห่งประเทศไทย

ผู้ตรวจสอบ








ตัวแทน

บริษัท จีโน-ไทย เอ็นจิเนียริ่ง แอนด์ คอนสตรัคชั่น จำกัด (มหาชน)

ผู้ตรวจสอบ

สภาพผิว Parapet ทางส่วนก่อนเริ่มดำเนินการ โครงการส่วนต่อขยายรถไฟฟ้าสายสีชมพู ช่วงแคราย - มีนบุรี

สภาพผิว Parapet ทางด่วน

| ลำดับ | Chianage | Station | ตำแหน่ง | สภาพผิว Parapet ทางด่วน | | | |
|--------------------------|-----------------------|---------|-----------|--|--|---|---|
| | | | | L7(ถนนที่ทางเดินรถเมืองทองธานี) | | หมายเหตุ | R7(ถนนที่ทางเดินรถไปแจ้งวัฒนะ) |
| | | | | ภาพถ่าย | | | ภาพถ่าย |
| ถนนแจ้งวัฒนะ-ปากเกร็ด 39 | | | | | | | |
| 13 | 1+869.986 - 2+019.986 | M0 | S01 - P01 |  <p>20 ก.พ. 2564 14:33:15 ทางพิเศษอุดรรัถยา จ.นนทบุรี อำเภอปากเกร็ด 11120 ประเทศไทย</p> | |  <p>20 ก.พ. 2564 14:02:30 ซอยแจ้งวัฒนะ-ปากเกร็ด 39 จ.นนทบุรี อำเภอปากเกร็ด 11120 ประเทศไทย</p> | |
| 14 | 2+019.986 - 2+079.986 | M1 | P01 - P03 |  <p>20 ก.พ. 2564 14:02:53 ทางพิเศษอุดรรัถยา จ.นนทบุรี อำเภอปากเกร็ด 11120 ประเทศไทย</p> | |  <p>20 ก.พ. 2564 14:03:11 ทางพิเศษอุดรรัถยา จ.นนทบุรี อำเภอปากเกร็ด 11120 ประเทศไทย</p> | |
| 15 | 2+079.986 - 2+169.986 | M1 | P03 - P06 |  <p>20 ก.พ. 2564 14:32:24 จ.นนทบุรี อำเภอปากเกร็ด 11120 ประเทศไทย สี่แยกสีจตุรวิภา</p> | |  <p>20 ก.พ. 2564 14:04:26 ทางพิเศษอุดรรัถยา จ.นนทบุรี อำเภอปากเกร็ด 11120 ประเทศไทย</p> |  <p>พบรอยแตกของ Parapet บริเวณ MT1 P03</p> |

ได้ตรวจสอบทรัพย์สินเรียบร้อยแล้ว

ครบถ้วนถูกต้องทุกประการ

(.....)

ตัวแทน

การรถไฟแห่งประเทศไทย

ผู้ตรวจสอบ

(.....)

ตัวแทน

การทางพิเศษแห่งประเทศไทย







ผู้ตรวจสอบ

ตัวแทน

บริษัท จีโน-ไทย เอ็นจิเนียริ่ง แอนด์ คอนสตรัคชั่น จำกัด (มหาชน)

ผู้ตรวจสอบ

สภาพผิว Parapetทางด่วนก่อนเริ่มดำเนินการ โครงการส่วนต่อขยายรถไฟฟ้าสายสีชมพู ช่วงแคราย - มีนบุรี

| ลำดับ | Chainage | Station | ตำแหน่ง | สภาพผิว Parapetทางด่วน | | | | | |
|--------------------------|-----------------------|---------|-----------|--|--|---|--------------------------------|--|--|
| | | | | L7(ถนนทิศทางเดินรถเมืองทองธานี) | | หมายเหตุ | RT(ถนนทิศทางเดินรถไปแจ้งวัฒนะ) | | |
| | | | | ภาพถ่าย | | | ภาพถ่าย | | |
| ถนนแจ้งวัฒนะ-ปากเกร็ด 39 | | | | | | | | | |
| 16 | 2+169.986 - 2+259.986 | M1 | P06 - P09 |  | |  | | | |
| 17 | 2+259.986 - 2+349.986 | M1 | P09 - P12 |  | |  | | | |
| 18 | 2+349.986 - 2+406.023 | M1 | P12 - P14 |  | |  | | | |

ได้ตรวจสอบทรัพย์สินเรียบร้อยแล้ว

ครบถ้วนถูกต้องทุกประการ

(.....)

ตัวแทน

การรถไฟฟ้าขนส่งมวลชนแห่งประเทศไทย

ผู้ตรวจสอบ

(.....)

ตัวแทน

การทางพิเศษแห่งประเทศไทย

ผู้ตรวจสอบ







ตัวแทน

บริษัท จีโน-ไทย เอ็นจิเนียริง แอนด์ คอนสตรัคชั่น จำกัด (มหาชน)

ผู้ตรวจสอบ

สภาพผิว Parapetทางด่วนก่อนเริ่มดำเนินการ โครงการส่วนต่อขยายรถไฟฟ้าสายสีชมพู ช่วงแคราย - มีนบุรี

สภาพผิว Parapetทางด่วน

| ลำดับ | Chianage | Station | ตำแหน่ง | สภาพผิว Parapetทางด่วน | | | |
|--------------------------|-----------------------|---------|-----------|---|----------|--|----------|
| | | | | LT(ถนนทิศทางเดินรถเมืองทองธานี) | หมายเหตุ | RT(ถนนทิศทางเดินรถไปแจ้งวัฒนะ) | หมายเหตุ |
| | | | | ภาพถ่าย | | ภาพถ่าย | |
| ถนนแจ้งวัฒนะ-ปากเกร็ด 39 | | | | | | | |
| 19 | 2+406.023 - 2+457.626 | M1 | P14 - P16 |  <p>20 ก.พ. 2564 14:07:09 ทางพิเศษอุดรรัถยา จ.นนทบุรี อำเภอปากเกร็ด 11120 ประเทศไทย</p> | |  <p>20 ก.พ. 2564 14:07:27 ทางพิเศษอุดรรัถยา จ.นนทบุรี อำเภอปากเกร็ด 11120 ประเทศไทย</p> | |
| 20 | 2+457.626 - 2+535.029 | M1 | P16 - P19 |  <p>20 ก.พ. 2564 13:58:26 ทางพิเศษอุดรรัถยา จ.นนทบุรี อำเภอปากเกร็ด 11120 ประเทศไทย</p> | |  <p>20 ก.พ. 2564 14:08:07 ทางพิเศษอุดรรัถยา จ.นนทบุรี อำเภอปากเกร็ด 11120 ประเทศไทย</p> | |
| 21 | 2+535.029 - 2+586.397 | M1 | P19 - P21 |  <p>20 ก.พ. 2564 14:12:52 ทางพิเศษอุดรรัถยา จ.นนทบุรี อำเภอปากเกร็ด 11120 ประเทศไทย</p> | |  <p>20 ก.พ. 2564 14:08:41 ทางพิเศษอุดรรัถยา จ.นนทบุรี อำเภอปากเกร็ด 11120 ประเทศไทย</p> | |

ได้ตรวจสอบทรัพย์สินร่วมกันแล้ว

ครบถ้วนถูกต้องทุกประการ

(.....)

ตัวแทน

การรถไฟฟ้าขนส่งมวลชนแห่งประเทศไทย

ผู้ตรวจสอบ

(.....)

ตัวแทน

การทางพิเศษแห่งประเทศไทย






ผู้ตรวจสอบ

ตัวแทน

บริษัท จีโคโน-ไทย เอ็นจิเนียริ่ง แอนด์ คอนสตรัคชั่น จำกัด (มหาชน)

ผู้ตรวจสอบ

สภาพผิว Parapetทางด่วนก่อนเริ่มดำเนินการ โครงการส่วนต่อขยายรถไฟฟ้าสายสีชมพู ช่วงแคราย - มีนบุรี

| ลำดับ | Chainage | Station | ตำแหน่ง | สภาพผิว Parapetทางด่วน | | | |
|--------------------------|-----------------------|---------|-----------|---|----------|---|----------|
| | | | | LT(ถนนทิศทางเดินทางเมืองทองธานี) | หมายเหตุ | RT(ถนนทิศทางเดินทางแจ้งวัฒนะ) | หมายเหตุ |
| | | | | ภาพถ่าย | | ภาพถ่าย | |
| ถนนแจ้งวัฒนะ-ปากเกร็ด 39 | | | | | | | |
| 21 (ต่อ) | 2+535.029 - 2+586.397 | M1 | P19 - P21 | <div>20 ก.พ. 2564 14:13:22 ทางพิเศษอุดรรัถยา จ.นนทบุรี อำเภอปากเกร็ด 11120 ประเทศไทย</div>  | | <div>20 ก.พ. 2564 14:12:03 ทางพิเศษอุดรรัถยา จ.นนทบุรี อำเภอปากเกร็ด 11120 ประเทศไทย</div>  | |
| 22 | 2+586.397 - 2+668.397 | M1 | P21 - P24 | | | <div>20 ก.พ. 2564 14:09:37 ทางพิเศษอุดรรัถยา จ.นนทบุรี อำเภอปากเกร็ด 11120 ประเทศไทย</div>  | |
| | | | | <div>20 ก.พ. 2564 14:17:24 ทางพิเศษอุดรรัถยา จ.นนทบุรี อำเภอปากเกร็ด 11120 ประเทศไทย</div>  | | <div>20 ก.พ. 2564 14:10:46 จ.นนทบุรี อำเภอปากเกร็ด 11120 ประเทศไทย</div>  | |

ได้ตรวจสอบทรัพย์สินร่วมกันแล้ว

ครบถ้วนถูกต้องทุกประการ

(.....)

ตัวแทน

การรถไฟฟ้าขนส่งมวลชนแห่งประเทศไทย

ผู้ตรวจสอบ

(.....)

ตัวแทน

การทางพิเศษแห่งประเทศไทย

ผู้ตรวจสอบ

ตัวแทน

บริษัท ชีโน-ไทย เอ็นจิเนียริง แอนด์ คอนสตรัคชั่น จำกัด (มหาชน)

ผู้ตรวจสอบ